

Ежедневный отчет 213/2019

от 9 сентября 2019 года¹

Краткое изложение

- С вечера 6 по вечер 7 сентября Миссия констатировала уменьшение количества нарушений режима прекращения огня в Донецкой области и увеличение количества таких нарушений в Луганской области по сравнению с предыдущим отчетным периодом.
- С вечера 7 по вечер 8 сентября в Донецкой и Луганской областях Миссия констатировала уменьшение количества нарушений режима прекращения огня по сравнению с предыдущими сутками.
- 8 сентября наблюдатели видели свежие повреждения вследствие обстрела в Ясиноватой.
- На участке разведения сил и средств в районе Станицы Луганской члены патруля Миссии видели рабочих с подконтрольных правительству районов, выполняющих работы на дороге севернее разрушенной секции моста, а также членов вооруженных формирований, которые собирали обломки, сжигали покрышки и убирали металлолом в районе разрушенной секции моста.
- Миссия зафиксировала оружие, размещенное в нарушение линий отвода по обе стороны линии соприкосновения.
- Возле Нижнего Лозового и Зайцевого наблюдатели зафиксировали противотанковые мины (некоторые впервые).
- Патрули Миссии осуществляли мониторинг соблюдения режима прекращения огня для обеспечения функционирования гражданских объектов жизнеобеспечения и обеспечения бурения водозаборных скважин вблизи Раевки.
- Доступ наблюдателей оставался ограниченным, в частности вблизи неподконтрольного правительству хутора Роза, а также на блокпостах возле неподконтрольных правительству Верхнешироковского и Петровского*.

¹ На основе информации, поступившей по состоянию на 8 сентября 2019 года, 19:30 (по восточноевропейскому времени).

Нарушения режима прекращения огня²

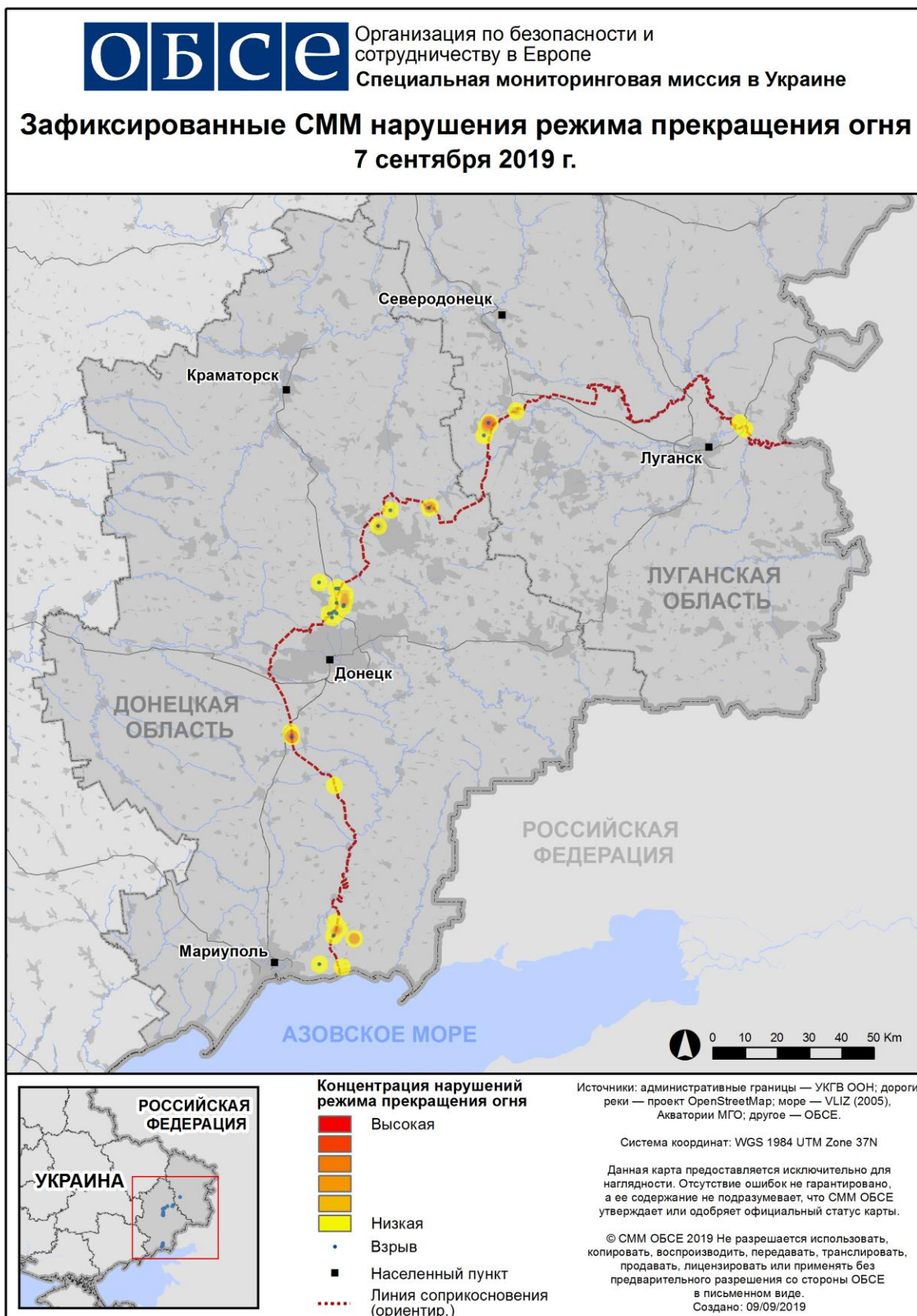


² Более подробная информация обо всех случаях нарушения режима прекращения огня, а также карты Донецкой и Луганской областей, где отмечены все места, упомянутые в отчете, представлены в приложении. В течение отчетного периода камеры СММ в Кряковке и Чермалыке не функционировали.

³ Включая взрывы.

⁴ Включая вследствие огня из вооружения неустановленного типа.

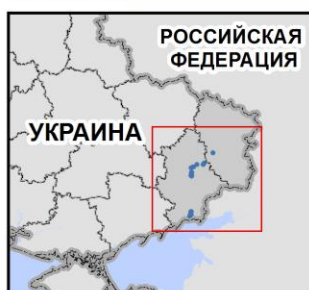
Карта зафиксированных нарушений режима прекращения огня





Организация по безопасности и сотрудничеству в Европе
Специальная мониторинговая миссия в Украине

Зафиксированные СММ нарушения режима прекращения огня 8 сентября 2019 г.



- Концентрация нарушений режима прекращения огня**
- Высокая
 -
 - Низкая
 - Взрыв
 - Населенный пункт
 - Линия соприкосновения (ориентир.)

Источники: административные границы — УГВ ООН; дороги, реки — проект OpenStreetMap; море — VLIZ (2005), Акватории МГО; другое — ОБСЕ.

Система координат: WGS 1984 UTM Zone 37N

Данная карта предоставляется исключительно для наглядности. Отсутствие ошибок не гарантировано, а ее содержание не подразумевает, что СММ ОБСЕ утверждает или одобряет официальный статус карты.

© СММ ОБСЕ 2019 Не разрешается использовать, копировать, воспроизводить, передавать, транслировать, продавать, лицензировать или применять без предварительного разрешения со стороны ОБСЕ в письменном виде.
Создано: 09/09/2019

В Донецкой области за период с вечера 6 по вечер 7 сентября СММ констатировала уменьшение количества нарушений режима прекращения огня, зафиксировав при этом меньше взрывов (около 45), по сравнению с [предыдущим отчетным периодом](#) (105 взрывов). Большинство нарушений режима прекращения огня зафиксировано в районах к востоку-юго-востоку и юго-востоку от н. п. Березовое (подконтрольный правительству, 31 км к юго-западу от Донецка), к юго-западу от н. п. Светлодарск (подконтрольный правительству, 57 км к северо-востоку от Донецка) и к северу от н. п. Заиченко (неподконтрольный правительству, 26 км к северо-востоку от Мариуполя).

С вечера 7 по вечер 8 сентября СММ констатировала уменьшение количества нарушений режима прекращения огня, зафиксировав при этом больше взрывов (около 75), по сравнению с предыдущими сутками. Большинство нарушений режима прекращения огня, включая примерно половину взрывов, зафиксировано в районах к северо-востоку от н. п. Марьинка (подконтрольный правительству, 23 км к юго-западу от Донецка), в районах к востоку-северо-востоку и востоку от н. п. Майорск (подконтрольный правительству, 45 км к северо-востоку от Донецка), а также к юго-юго-востоку от н. п. Пищевик (подконтрольный правительству, 25 км к северо-востоку от Мариуполя).

В период с вечера 6 по вечер 7 сентября в Луганской области СММ констатировала увеличение количества нарушений режима прекращения огня, зафиксировав, среди прочего, больше взрывов (8), по сравнению с [предыдущим отчетным периодом](#) (5 взрывов). Более 90% общего количества нарушений режима прекращения огня, в том числе все взрывы, зафиксировано в районах к востоку-юго-востоку и юго-востоку от н. п. Попасная (подконтрольный правительству, 69 км к западу от Луганска; см. ниже).

С вечера 7 по вечер 8 сентября Миссия констатировала уменьшение количества нарушений режима прекращения огня и не зафиксировала ни одного взрыва по сравнению с предыдущими сутками. Большинство нарушений режима прекращения огня зафиксировано в районах к северу от н. п. Золотое-5 (Михайловка; неподконтрольный правительству, 58 км к западу от Луганска; см. ниже).

Свежие повреждения вследствие обстрела в Ясиноватой

8 сентября в сопровождении члена вооруженных формирований наблюдатели уточняли сообщения о повреждениях гражданских объектов, образовавшихся вследствие обстрела на северо-западной окраине н. п. Ясиноватая (неподконтрольный правительству, 16 км к северо-востоку от Донецка) в рано утром этого же дня. Во дворе одноэтажного дома на ул. Днепропетровской, 18, команда СММ видела кровельные плиты, сгоревшие куски дерева, осколки битого стекла и сгоревшие изоляционные материалы. Команда Миссии также зафиксировала 5 разбитых окон, выходящих на северо-запад, и пробоину (диаметром 2,5 м) в северо-западной части крыши дома. Внутри дома члены патруля Миссии также видели следы горения на потолке гостиной. В том же дворе на земле, наблюдатели зафиксировали 2 фрагмента, по оценке, противотанковой управляемой ракеты. По их оценке, повреждения образовались недавно вследствие попадания снаряда, выпущенного из вооружения неустановленного типа с северо-западного направления. Владелица (в возрасте 50–60 лет) дома сообщила Миссии, что рано утром 8 сентября она находилась на кухне,

когда услышала громкий шум (и почувствовала, как дом задрожал). Поняв, что дом горит, она выбежала из него на улицу, чтобы позвать на помощь.

Примерно в 15 м к западу от вышеупомянутого дома, на ул. Днепропетровской, 20, члены патруля Миссии видели 2 выходящих на юго-восток выбитых окна (и осколки битого стекла под окнами) одноэтажного дома. По оценке команды СММ, повреждение образовалось недавно и возникло в результате попадания обломков соседнего дома (на ул. Днепропетровской, 18), которые попали в вышеупомянутые окна.

Участок разведения сил и средств в районе Станицы Луганской

Утром 7 сентября на участке разведения сил и средств в районе н.п. Станица Луганская (15 км к северо-востоку от Луганска), СММ видела 2 сотрудников Государственной службы Украины по чрезвычайным ситуациям, срезавших растительность с западной стороны дороги, и 25 гражданских рабочих, проводивших подготовительные работы для укладки нового асфальта на восточной стороне той же дороги (с помощью экскаватора, 2 катков и 4 спецмашин), примерно в 400 м к северу от разрушенной секции моста у Станицы Луганской (15 км к северо-востоку от Луганска). СММ также видела, как 5 рабочих устанавливали вагончик, оптоволоконный кабель и подсоединяли кабели на опоре линий электропередачи примерно в 10 м к северу от разрушенной секции моста. Миссия также видела, как 2 рабочих устанавливали на этой же опоре две камеры на высоте 8 м от земли: одну направленную в южном направлении, а другую — в северном. 7 и 8 сентября наблюдатели видели примерно 20 рабочих, укладывающих песок и гальку с помощью катка на западной стороне дороги. Наблюдатели видели украинский флаг на опоре ЛЭП на западном крае дороги примерно в 350 м к северу от разрушенной секции моста.

6, 7 и 8 сентября команда СММ видела примерно 20 членов вооруженных формирований (с нарукавными повязками с надписями «СЦКК») между южным краем разрушенной части моста и блокпостом вооруженных формирований к югу от моста⁵. 6 сентября в районе разрушенной секции моста наблюдатели видели 10 членов вооруженных формирований, убравших строительный мусор, сжигавших покрышки и дерево. 7 сентября команда СММ зафиксировала 5 членов вооруженных формирований, убравших металлолом с восточного края разрушенной секции моста. 7 сентября примерно в 150 м к югу от разрушенной секции моста (и в 100 м к югу от голубого контейнера), члены патруля Миссии впервые видели коричневый металлический вагончик (2 м x 1,5 м x 1,5 м) с дверью и без окон. Член вооруженных формирований (с нарукавной повязкой с надписью «СЦКК») сообщил СММ, что вагончик будет использоваться для хранения инструментов рабочих.

Вечером 6 сентября камера СММ, установленная возле памятника князю Игорю к юго-востоку от моста у Станицы Луганской, зафиксировала 2 снаряда, пролетевших

⁵ Совместный центр контроля и координации (СЦКК) был создан в сентябре 2014 года Украиной и Российской Федерацией. Они назначили по одному представителю для совместного управления СЦКК. В состав Совместного центра вошли офицеры Вооруженных сил Украины и Вооруженных сил Российской Федерации, которые были размещены в определенных секторах Луганской и Донецкой областей. В декабре 2017 года офицеры Вооруженных сил Российской Федерации были выведены из состава СЦКК и выехали из Украины.

ориентировочно в 2–3 км к северо-северо-западу (по оценке, вне участка разведения, но в пределах 5 км от него). Вечером 7 сентября, находясь к северу от моста в Станице Луганской, Миссия зафиксировала 3 выстрела из стрелкового оружия примерно в 1–2 км к востоко-юго-востоку (по оценке, вне участка разведения, но в пределах 5 км от него).

Другие участки разведения сил и средств⁶

Вечером 31 августа камера СММ, установленная в н. п. Петровское (неподконтрольный правительству, 41 км к югу от Донецка), зафиксировала 3 снаряда ориентировочно в 1–3 км к западо-юго-западу (по оценке, в пределах участка разведения)⁷.

Вечером 6 и в ночь на 7 сентября, находясь на северной окраине Попасной, члены патруля Миссии слышали 6 взрывов неопределенного происхождения и примерно 150 очередей и выстрелов из стрелкового оружия и крупнокалиберного пулемета — все, ориентировочно в 3–6 км к востоко-юго-востоку и юго-востоку (по оценке, все вне участка разведения в районе Золотого, но в пределах 5 км от него). 7 сентября, находясь на юго-восточной окраине Золотого-5 (Михайловка), Миссия слышала 12 очередей из стрелкового оружия примерно в 1–2 км к северо-северо-западу (по оценке, вне участка разведения, но в пределах 5 км от него).

Утром 8 сентября, ведя наблюдение в двух местах вблизи участка разведения в районе Золотого, команда СММ слышала 65 очередей и выстрелов из стрелкового оружия (по оценке, вне участка разведения, но в пределах 5 км от него).

Отвод вооружения

СММ продолжала осуществлять мониторинг отвода вооружения, предусмотренного Меморандумом, а также Комплексом мер и Дополнением к нему.

В целом Миссия зафиксировала 11 единиц вооружения, размещенные в нарушение линий отвода (подробнее см. ниже таблицу вооружения, расположенного в нарушение линий отвода по состоянию на 8 сентября 2019 года).

Признаки военного присутствия и присутствия военного типа в зоне безопасности⁸

Подконтрольные правительству районы

6 сентября

Беспилотный летательный аппарат (БПЛА) СММ дальнего радиуса действия зафиксировал:

⁶ Разведение предусмотрено [Рамочным решением Трехсторонней контактной группы о разведении сил и средств](#) от 21 сентября 2016 года.

⁷ СММ не всегда может получить доступ к записям со своей камеры в Петровском из-за частых ограничений свободы передвижения, с которыми наблюдатели сталкиваются на блокпосте вооруженных формирований в Петровском.

⁸ Упомянутая в этом разделе техника не подпадает под действие Минских соглашений об отводе вооружений.

- 30-метровую траншею (впервые; не зафиксирована по данным наблюдения от 22 августа 2019 года) и 100-метровое продление траншеи (не зафиксированное по данным наблюдения от 5 марта 2019 года), проходящей в северном и южном направлениях от лесополосы, ориентировочно в 2 км к югу от н. п. Новоалександровка (65 км к западу от Луганска);
- 5 боевых бронированных машин (ББМ) неподалеку от Новоалександровки;
- 1 ББМ в н. п. Белая Гора (54 км к северу от Донецка);
- 6 ББМ (типа БТР — 1 ед., остальные — неустановленного типа), 3 боевые машины пехоты (БМП-2 — 2 ед., БМП-1 — 1 ед.) вблизи н. п. Новозвановка (70 км к западу от Луганска), некоторые были размещены возле жилых домов; и
- 3 БМП (БМП-2 — 2 ед., БМП-1 — 1 ед.) и 5 ББМ возле н. п. Троицкое (69 км к западу от Луганска).

7 сентября

Миссия зафиксировала:

- 3 БМП-2 в н. п. Луганское (59 км к северо-востоку от Донецка);
- 1 бронетранспортер (БТР-70) около н. п. Новобахмутовка (28 км к северу от Донецка);
- 1 БТР вблизи н. п. Сухая Балка (36 км к северу от Донецка);
- 1 бронированную разведывательно-дозорную машину (БРДМ-2) в Светлодарске; и
- 1 бронированную ремонтно-эвакуационную машину (БРЭМ-2) в н. п. Александрополье (71 км к западу от Луганска).

БПЛА СММ дальнего радиуса действия обнаружил 3 ББМ (типа БМП) и еще 1 ББМ в районе н. п. Новгородское (35 км к северу от Донецка).

8 сентября

Миссия зафиксировала:

- 1 зенитную установку (ЗУ-23, 23 мм) возле н. п. Максимильяновка (30 км к западу от Донецка); и
- 1 офицера Вооруженных сил Украины, державшего, предположительно, БПЛА с неподвижным крылом, возле н. п. Гранитное (60 км к югу от Донецка) и еще 4 офицеров, стоявших неподалеку.

Неподконтрольные правительству районы

4 сентября

БПЛА СММ среднего радиуса действия обнаружил корпус, предположительно, ракеты, торчащей из центра воронки вблизи трех других воронок (не зафиксированы на изображениях от 19 июля 2019 года) — все в поле ориентировочно в 1 км к северо-западу от н. п. Логвиново (59 км к северо-востоку от Донецка).

6 сентября

БПЛА СММ дальнего радиуса действия зафиксировал:

- 12 БМП-1 и 2 инженерные машины разграждения (ИМР-2) возле н. п. Круглик (65 км к юго-западу от Луганска);
- 1 ББМ вблизи н. п. Веселогоровка (64 км к западу от Луганска);
- 1 ББМ и еще 1 ББМ (типа БМП) возле н. п. Калиново (60 км к западу от Луганска); и
- 130-метровое продление траншеи (впервые зафиксированное на изображениях от 19 июля 2019 года) ориентировочно в 4 км к западу от Калиново;

- траншею в 50 м к югу от двух домов с поврежденными крышами (повреждения не зафиксированы на изображениях от 12 мая 2019 года) примерно в 3 км к западу от Калинового. Примерно в 500 м к северо-северо-востоку от поврежденных домов, тот же БПЛА обнаружил еще 2 траншеи: одна (зафиксирована впервые на изображениях от 28 мая 2019 год) примерно в 70 м к северу от жилого дома и еще одна ориентировочно в 100 м к северу (по оценке, вырыта в период между 12 и 29 мая 2019 года) примерно в 3 км к западу от Калинового. По оценке, все траншеи принадлежали вооруженным формированиям.

8 сентября

СММ видела 7 БМП-1 и 1 бронетранспортер (МТ–ЛБ) возле н. п. Софиевка (60 км к западу от Луганска).

Противотанковые мины возле Нижнего Лозового и Зайцевого

4 сентября БПЛА СММ среднего радиуса действия впервые зафиксировал более 750 противотанковых мин с каждой стороны от автодороги М03, примерно в 2,2 км к западу от н. п. Нижнее Лозовое (неподконтрольный правительству, 59 км к северо-востоку от Донецка). Примерно 300 из них были установлены в два ряда на западной стороне дороги и простирались в поле примерно на 430 м к юго-западу, вблизи [ранее зафиксированных](#) противотанковых мин, а около 200 были установлены на восточном краю дороги, простираясь в поле примерно на 280 м к востоко-северо-востоку, возле [ранее зафиксированных](#) противотанковых мин. Ориентировочно в 600 м к северо-западу от вышеупомянутых мин, тот же БПЛА впервые зафиксировал 2 противотанковые мины, установленные поперек той же дороги вблизи [ранее установленных](#) противотанковых мин. Примерно в 150 м к северо-северо-западу, тот же БПЛА впервые обнаружил примерно 115 противотанковых мин, установленных на восточном краю дороги, простираясь в поле примерно на 250 м к востоко-северо-востоку, возле [ранее зафиксированных](#) противотанковых мин. Ориентировочно в 70 м к востоку от указанных противотанковых мин, в том же поле БПЛА впервые обнаружил примерно 150 противотанковых мин, простиравшихся примерно на 200 м к востоко-юго-востоку.

6 сентября БПЛА СММ среднего радиуса действия [ВНОВЬ](#) зафиксировал 50 противотанковых мин примерно в 1 км к северо-западу от н. п. Зайцево (50 км к северо-востоку от Донецка).

Усилия Миссии по содействию проведению ремонтных работ на объектах гражданской инфраструктуры

6 сентября СММ осуществляла мониторинг соблюдения режима прекращения огня для обеспечения бурения скважин возле н. п. Раевка (неподконтрольный правительству, 16 км к северо-западу от Луганска).

7 и 8 сентября Миссия продолжала содействовать обеспечению функционирования Донецкой фильтровальной станции (ДФС; 15 км к северу от Донецка). Невзирая на предоставленные гарантии безопасности, камера СММ, установленная на ДФС, зафиксировала нарушения режима прекращения огня, в частности 5 взрывов неопределенного происхождения ориентировочно в 400–800 м к юго-юго-западу от камеры.

7 сентября Миссия осуществляла мониторинг ситуации с безопасностью в районе насосной станции в н. п. Василевка (неподконтрольный правительству, 20 км к северу от Донецка).

Миссия продолжала следить за ситуацией в Херсоне, Одессе, Львове, Ивано-Франковске, Харькове, Днепре, Черновцах и Киеве.

***Ограничение свободы передвижения и другие препятствия в выполнении мандата СММ**

Деятельность по мониторингу и свобода передвижения СММ ограничены из-за угроз в области безопасности, включая риски, связанные с наличием мин и неразорвавшихся боеприпасов, а также другими препятствиями, которые ежедневно меняются. Мандат СММ предусматривает свободный и безопасный доступ по всей Украине. Все подписанты Комплекса мер согласились с необходимостью свободного и безопасного доступа, а также с тем, что ограничение свободы передвижения СММ является нарушением и что на подобные нарушения необходимо оперативно реагировать. Они также согласились с тем, что СЦКК должен содействовать такому реагированию и осуществлять общую координацию работ по разминированию. Однако вооруженные формирования в отдельных районах Донецкой и Луганской областей часто отказывают СММ в доступе к районам, прилегающим к неподконтрольным правительству участкам границы Украины (например, см. [Ежедневный отчет СММ от 7 сентября 2019 года](#)). Деятельность СММ в Донецкой и Луганской областях оставалась ограниченной после того, как [23 апреля 2017 года неподалеку Пришиба произошел инцидент со смертельным исходом](#). В связи с этим способность Миссии осуществлять наблюдение была по-прежнему ограничена.

Запрет доступа:

- 7 сентября двое членов вооруженных формирований остановили патруль СММ возле хутора Роза (неподконтрольный правительству, 36 км к северо-востоку от Мариуполя) и не позволили движение дальше в направлении населенного пункта, сославшись на «приказы от своего руководства».
- 7 сентября на блокпосте в н. п. Петровское (неподконтрольный правительству, 41 км к югу от Донецка) член вооруженных формирований отказал патрулю СММ в проезде, ссылаясь на «проведение работ по разминированию». Из-за запрета доступа наблюдателям не удалось попасть к месту расположения камеры в Петровском.
- 8 сентября на блокпосте к западу от н. п. Верхнешироковское (быв. Октябрь; неподконтрольный правительству, 29 км к северо-востоку от Мариуполя) в двух случаях вооруженные члены вооруженных формирований **вновь** отказали команде СММ в проезде, ссылаясь на «проведение работ по разминированию».

Регулярные ограничения на участках разведения сил и средств и из-за мин/неразорвавшихся боеприпасов:

- Не осуществив сплошное разминирование и извлечение неразорвавшихся боеприпасов, стороны по-прежнему отказывали Миссии в неограниченном доступе к участкам разведения в районах Золотого и Петровского, а также в возможности передвигаться по отдельным дорогам, которые ранее были определены как важные для осуществления Миссией эффективного мониторинга и для передвижения гражданских лиц.

Другие препятствия:

- Вечером 6 и в ночь на 7 сентября, в одном случае БПЛА СММ дальнего радиуса действия терял сигнал GPS из-за воздействия помех (по оценке, в результате возможного глушения), пролетая над районами вблизи н. п. Константиновка (подконтрольный правительству, 60 км к северу от Донецка), а в другом случае БПЛА СММ терял сигнал обоих GPS-модулей, пролетая над н. п. Новоселовка (неподконтрольный правительству, 37 км к северо-востоку от Донецка)⁹.
- Вечером 7 сентября, осуществляя полет над н. п. Новгородское (подконтрольный правительству, 35 км к северу от Донецка) в одном случае БПЛА СММ терял сигнал обоих GPS-модулей (по оценке, в результате глушения)⁹.
- 7 сентября осуществляя полет вблизи н. п. Заиченко (подконтрольный правительству, 26 км к северо-востоку от Мариуполя), БПЛА СММ малого радиуса действия терял сигнал GPS (по оценке, в результате вероятного глушения)⁹.

⁹ Глушение сигнала могло осуществляться из любого места в радиусе нескольких километров от местоположения БПЛА.

Таблица вооружения, расположенного в нарушение линий отвода по состоянию на 8 сентября 2019 г.

Дата	К-во единиц вооружения	Вид вооружения	Место	Источник наблюдения
подконтрольные правительству районы				
07.09.2019	1	танк	возле н. п. Марынка (подконтрольный правительству, 23 км к ЮЗ от Донецка)	патруль
07.09.2019	1	зенитный ракетный комплекс (9К35 «Стрела-10»)	н. п. Луганское (59 км к СВ от Донецка)	патруль
06.09.2019	1	буксируемая гаубица	н. п. Криничное (67 км к СВ от Донецка)	БПЛА
неподконтрольные правительству районы				
06.09.2019	8	танк	на полигоне у н. п. Новоселовка (37 км к СВ от Донецка; для ознакомления с предыдущими наблюдениями см. Ежедневный отчет СММ от 9 августа 2019 года)	БПЛА

Таблица нарушений режима прекращения огня по состоянию на 8 сентября 2019 г.¹⁰

Месторасположение СММ	Место происшествия	Способ	К-во	Наблюдения	Описание	Вооружение	Дата, время
Камера СММ в н. п. Березовое (подконтрольный правительству, 31 км к ЮЗ от Донецка)	1–3 км к ВЮВ	зафиксировала	1	снаряд	ЮЗ–СВ	Н/Д	06.09, 21:04
	1–3 км к ВЮВ	зафиксировала	3	снаряд	ЮЗ–СВ	Н/Д	06.09, 23:05
	2–4 км к ЮВ	зафиксировала	6	вспышка дульного пламени		Н/Д	06.09, 23:14
	2–4 км к ЮВ	зафиксировала	1	взрыв	неопределенного происхождения	Н/Д	06.09, 23:14
	2–4 км к ЮВ	зафиксировала	6	снаряд	ЮЗ–СВ	Н/Д	06.09, 23:38
	2–4 км к ЮВ	зафиксировала	7	снаряд	выпущенный(-ая) вверх	Н/Д	07.09, 05:01
	2–4 км к ЮВ	зафиксировала	26	снаряд	выпущенный(-ая) вверх	Н/Д	07.09, 05:02
Камера СММ в 1,5 км к СВ от н. п. Гнутово (подконтрольный правительству, 20 км к СВ от Мариуполя)	3–5 км к ЮВ	зафиксировала	1	взрыв	неопределенного происхождения	Н/Д	07.09, 00:12
	3–5 км к В	зафиксировала	1	снаряд	ЮВ–СЗ	Н/Д	07.09, 01:51
Камера СММ на КПВВ у н. п. Майорск (подконтрольный правительству, 45 км к СВ от Донецка)	2–5 км к В	зафиксировала	1	взрыв	взрыв в воздухе	Н/Д	06.09, 23:16
	2–5 км к В	зафиксировала	1	осветительная ракета	выпущенный(-ая) вверх	Н/Д	06.09, 23:51
Камера СММ в н. п. Петровское (неподконтрольный правительству, 41 км к Ю от Донецка)	1–3 км к ЗЮЗ	зафиксировала	3	снаряд	ЮЮВ–ССЗ (по оценке, в пределах участка разведения)	Н/Д	31.08, 20:33
Камера СММ на КПВВ у н. п. Пищевик (подконтрольный правительству, 25 км к СВ от Мариуполя)	3–5 км к ЮЮВ	зафиксировала	2	снаряд	В–З	Н/Д	06.09, 21:11
	3–5 км к ЮЮВ	зафиксировала	1	осветительная ракета	выпущенный(-ая) вверх	Н/Д	06.09, 22:13
	3–5 км к ЮЮВ	зафиксировала	5	снаряд	В–З	Н/Д	06.09, 22:28
	3–5 км к ЮЮВ	зафиксировала	1	осветительная ракета	выпущенный(-ая) вверх	Н/Д	06.09, 23:58

¹⁰ В таблице указаны исключительно те инциденты, которые наблюдатели СММ видели/слышали лично, а также те случаи, которые СММ оценивает как учения с боевой стрельбой, контролируемые взрывы и т.п. Указанные детали — а именно расстояние, направление, тип оружия и т.д. — основаны на оценках, сделанных наблюдателями на местах, и необязательно всегда являются точными. Надпись «нет данных» (Н/Д) означает, что СММ не смогла подтвердить информацию из-за расстояния, погодных условий и/или по другим причинам. Нарушения режима прекращения огня, зафиксированные параллельно несколькими патрулями, отражаются в таблице только один раз.

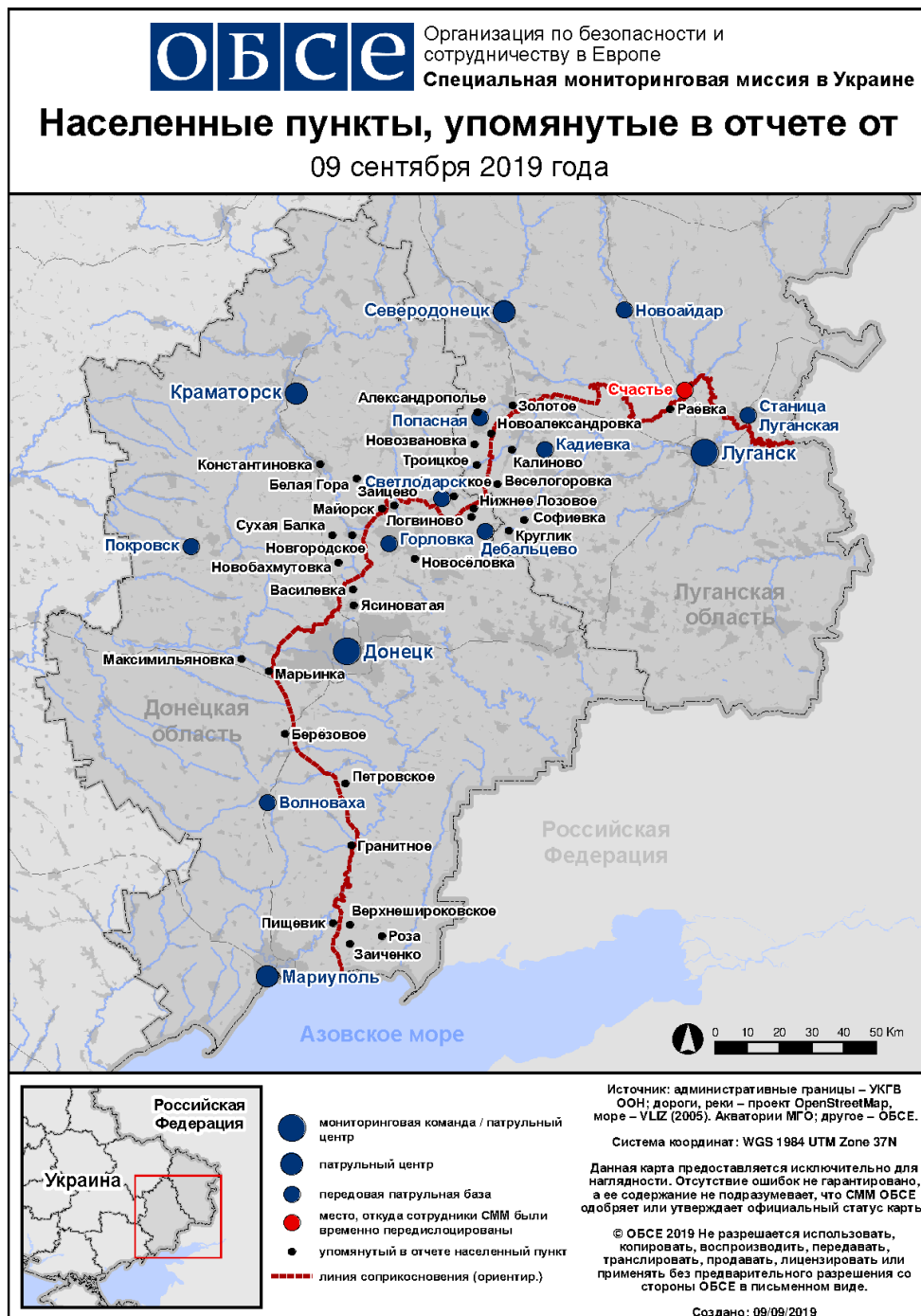
Месторасположение СММ	Место происшествия	Способ	К-во	Наблюдения	Описание	Вооружение	Дата, время
	3–5 км к ЮВ	зафиксировала	10	снаряд	3–В (5 снарядов также зафиксировано камерой в Гнутово)	Н/Д	07.09, 00:12
	3–5 км к ЮЮВ	зафиксировала	4	снаряд	В–3	Н/Д	07.09, 02:35
	3–5 км к ЮЮВ	зафиксировала	2	снаряд	В–3	Н/Д	07.09, 02:44
Камера СММ в 1 км к ЮЗ от н. п. Широкино (подконтрольный правительству, 20 км к В от Мариуполя)	3–6 км к СВ	зафиксировала	1	осветительная ракета	выпущенный(-ая) вверх	Н/Д	06.09, 23:58
ЮВ окраина н. п. Авдеевка (подконтрольный правительству, 17 км к С от Донецка)	4–5 км к В	слышали	1	взрыв	неопределенного происхождения	Н/Д	07.09, 09:10
	2–3 км к Ю	слышали	1	взрыв	выстрел	Н/Д	07.09, 09:21
	2–3 км к ЮВ	слышали	1	взрыв	неопределенного происхождения	Н/Д	07.09, 09:30
	2–3 км к В	слышали	2	очередь		крупнокалиберный пулемет	07.09, 09:37
	2–3 км к ВСВ	слышали	1	взрыв	неопределенного происхождения	Н/Д	07.09, 09:40
	2–3 км к Ю	слышали	1	взрыв	выстрел	Н/Д	07.09, 10:04
	2–3 км к Ю	слышали	1	взрыв	неопределенного происхождения	Н/Д	07.09, 10:45
	2–3 км к ЮЮВ	слышали	1	взрыв	неопределенного происхождения	Н/Д	07.09, 11:17
	2–3 км к Ю	слышали	1	взрыв	неопределенного происхождения	Н/Д	07.09, 11:45
СЗ окраина н. п. Авдеевка (подконтрольный правительству, 17 км к С от Донецка)	2–3 км к ССВ	слышали	1	взрыв	неопределенного происхождения	Н/Д	07.09, 11:31
Примерно 1 км к В от н. п. Кругая Балка (неподконтрольный правительству, 16 км к С от Донецка)	1–2 км к ЮЮЗ	слышали	5	очередь		стрелковое оружие	07.09, 10:58–11:05
	1–2 км к ЮЮЗ	слышали	1	взрыв	неопределенного происхождения	Н/Д	07.09, 10:58–11:05
	1–2 км к ЮЮЗ	слышали	3	выстрел		автоматический гранатомет	07.09, 10:58–11:05
Примерно 1 км к СЗ от железнодорожного вокзала в н. п. Ясиноватая (неподконтрольный правительству, 16 км к СВ от Донецка)	3–4 км к С	слышали	4	очередь		стрелковое оружие	07.09, 10:00
	3–4 км к ЮЗ	слышали	1	взрыв	неопределенного происхождения	Н/Д	07.09, 10:02
	3–4 км к С	слышали	4	очередь		стрелковое оружие	07.09, 13:05–13:20
	3–4 км к С	слышали	5	выстрел		стрелковое оружие	07.09, 13:05–13:20
	5–6 км к ЮЗ	слышали	1	взрыв	неопределенного происхождения	Н/Д	07.09, 13:47
	1–2 км к С	слышали	13	выстрел		стрелковое оружие	07.09, 14:06–14:10
3 км к СВ от н. п. Заиченко (неподконтрольный правительству, 26 км к СВ от Мариуполя)	расстояние — Н/Д, к С	слышали	3	выстрел	неопределенного происхождения	стрелковое оружие	07.09, 11:17
	расстояние — Н/Д, к С	слышали	24	выстрел	неопределенного происхождения	стрелковое оружие	07.09, 12:08
	расстояние — Н/Д, к С	слышали	9	очередь	неопределенного происхождения	стрелковое оружие	07.09, 12:08
н. п. Лебединское (подконтрольный правительству, 16 км к СВ от Мариуполя)	расстояние — Н/Д, к ССВ	слышали	1	взрыв	неопределенного происхождения	Н/Д	07.09, 12:23
2 км к ЮЗ от н. п. Пищевик (подконтрольный	3–4 км к ВСВ	слышали	2	очередь	неопределенного происхождения	стрелковое оружие	07.09, 13:42

Месторасположение СММ	Место происшествия	Способ	К-во	Наблюдения	Описание	Вооружение	Дата, время
правительству, 25 км к СВ от Мариуполя)							
н. п. Светлодарск (подконтрольный правительству, 57 км к СВ от Донецка)	5–6 км к ЮЗ	слышали	1	взрыв	неопределенного происхождения	Н/Д	06.09, 16:15
	3–5 км к ЮЗ	слышали	5	взрыв	неопределенного происхождения	Н/Д	06.09, 21:10–21:27
	3–4 км к ЮЗ	слышали	12	очередь	неопределенного происхождения	крупнокалиберный пулемет	06.09, 21:34–21:41
	3–5 км к ЮЗ	слышали	7	взрыв	неопределенного происхождения	Н/Д	06.09, 21:39–22:30
	3–4 км к ЮЗ	слышали	9	очередь	неопределенного происхождения	крупнокалиберный пулемет	06.09, 22:31–22:36
	3–5 км к ЮЗ	слышали	1	взрыв	неопределенного происхождения	Н/Д	06.09, 22:36
	3–4 км к ЮЗ	слышали	5	очередь	неопределенного происхождения	крупнокалиберный пулемет	06.09, 23:51
Примерно 500 м к СВ от н. п. Каменка (подконтрольный правительству, 20 км к С от Донецка)	1–2 км к В	слышали	1	взрыв	неопределенного происхождения	Н/Д	07.09, 09:37
	0,5–1 км к В	слышали	1	взрыв	неопределенного происхождения	Н/Д	07.09, 11:30
н. п. Горловка (неподконтрольный правительству, 39 км к СВ от Донецка)	5–7 км к ССЗ	слышали	5	взрыв	неопределенного происхождения	Н/Д	07.09, 07:50–07:53
	5–7 км к ССЗ	слышали	9	взрыв	неопределенного происхождения	Н/Д	07.09, 08:00–08:05
Камера СММ у памятника князю Игорю, к ЮВ от моста в н. п. Станица Луганская (15 км на СВ от Луганска)	2–3 км к ССЗ	зафиксировала	2	снаряд	В–З (по оценке, за пределами участка разведения; также зафиксировано камерой на автостоянке южнее моста у Станицы Луганской)	Н/Д	06.09, 21:03
С окраина н. п. Попасная (подконтрольный правительству, 69 км к З от Луганска)	5–7 км к ЮЮВ	слышали	2	взрыв	неопределенного происхождения	Н/Д	06.09, 18:29
	3–6 км к ВЮВ	слышали	31	очередь	по оценке, за пределами участка разведения в районе Золотого	стрелковое оружие	06.09, 22:44–23:00
	3–5 км к ВЮВ	слышали	23	выстрел	по оценке, за пределами участка разведения в районе Золотого	стрелковое оружие	06.09, 22:44–23:00
	3–6 км к ВЮВ	слышали	5	выстрел	по оценке, за пределами участка разведения в районе Золотого	крупнокалиберный пулемет	06.09, 22:44–23:00
	3–6 км к ЮВ	слышали	3	очередь	по оценке, за пределами участка разведения в районе Золотого	стрелковое оружие	06.09, 22:50–23:00
	3–5 км к ЮВ	слышали	4	выстрел	по оценке, за пределами участка разведения в районе Золотого	стрелковое оружие	06.09, 22:50–23:00
	3–6 км к ЮВ	слышали	13	очередь	по оценке, за пределами участка разведения в районе Золотого	крупнокалиберный пулемет	06.09, 22:54–23:00
	3–5 км к ВЮВ	слышали	21	выстрел и очередь	по оценке, за пределами участка разведения в районе Золотого	стрелковое оружие	06.09, 23:47–00:05
	3–5 км к ВЮВ	слышали	5	очередь	по оценке, за пределами участка разведения в районе Золотого	крупнокалиберный пулемет	06.09, 23:47–00:05
	3–5 км к ВЮВ	слышали	17	выстрел и очередь	по оценке, за пределами участка разведения в районе Золотого	стрелковое оружие	07.09, 01:20–01:50
	3–5 км к ВЮВ	слышали	15	очередь	по оценке, за пределами участка разведения в	крупнокалиберный пулемет	07.09, 01:20–01:50

Месторасположение СММ	Место происшествия	Способ	К-во	Наблюдения	Описание	Вооружение	Дата, время
					районе Золотого		
	3–5 км к ВЮВ	слышали	3	взрыв	неопределенного происхождения	Н/Д	07.09, 01:20–01:50
	3–5 км к ВЮВ	слышали	14	очередь	по оценке, за пределами участка разведения в районе Золотого	крупнокалиберный пулемет	07.09, 02:00–02:25
	3–5 км к ВЮВ	слышали	18	выстрел и очередь	по оценке, за пределами участка разведения в районе Золотого	стрелковое оружие	07.09, 02:00–02:25
	3–5 км к ВЮВ	слышали	3	взрыв	неопределенного происхождения	Н/Д	07.09, 02:00–02:25
ЮЗ окраина н. п. Золотое-5 (Михайловка; неподконтрольный правительству, 58 км к 3 от Луганска)	1–2 км к ССЗ	слышали	12	очередь	по оценке, за пределами участка разведения	стрелковое оружие	07.09, 12:20
С от моста у н. п. Станица Луганская (подконтрольный правительству, 15 км на СВ от Луганска)	1–2 км к ВЮВ	слышали	3	выстрел	по оценке, за пределами участка разведения	стрелковое оружие	07.09, 16:12–16:14
Камера СММ на Донецкой фильтровальной станции (15 км к С от Донецка)	0,5–1 км к ЮЮЗ	зафиксировала	1	снаряд	неопределенного происхождения	Н/Д	08.09, 02:51
	400–800 м к ЮЮЗ	зафиксировала	5	взрыв	неопределенного происхождения	Н/Д	08.09, 04:48
	0,5–1 км к ЮЮВ	зафиксировала	2	взрыв	неопределенного происхождения	Н/Д	08.09, 04:48
Камера СММ к В от н. п. Ломакино (подконтрольный правительству, 15 км к СВ от Мариуполя)	2–4 км к ВСВ	зафиксировала	1	снаряд	СЗ–ЮВ	Н/Д	07.09, 22:49
	2–4 км к ВСВ	зафиксировала	1	взрыв	неопределенного происхождения	Н/Д	08.09, 00:25
Камера СММ на КПВВ у н. п. Майорск (подконтрольный правительству, 45 км к СВ от Донецка)	2–3 км к ВСВ	зафиксировала	1	снаряд	С–Ю	Н/Д	07.09, 21:30
	2–4 км к В	зафиксировала	1	снаряд	ЮЗ–СВ	Н/Д	07.09, 21:49
	2–3 км к ВСВ	зафиксировала	3	снаряд	С–Ю	Н/Д	08.09, 01:55
	2–3 км к СВ	зафиксировала	1	снаряд	З–В	Н/Д	08.09, 01:55
	2–3 км к ВСВ	зафиксировала	1	снаряд	З–В	Н/Д	08.09, 01:55
	2–3 км к ВСВ	зафиксировала	4	снаряд	С–Ю	Н/Д	08.09, 01:56
	2–3 км к ВСВ	зафиксировала	11	снаряд	С–Ю	Н/Д	08.09, 01:58
	2–4 км к ВСВ	зафиксировала	7	снаряд	С–Ю	Н/Д	08.09, 02:20
	2–4 км к ВСВ	зафиксировала	4	снаряд	С–Ю	Н/Д	08.09, 02:26
Камера СММ на КПВВ у н. п. Марьинка (подконтрольный правительству, 23 км к ЮЗ от Донецка)	2–4 км к ССВ	зафиксировала	2	снаряд	выпущенный(-ая) вверх	Н/Д	08.09, 03:09
	2–4 км к ССВ	зафиксировала	4	снаряд	З–В	Н/Д	08.09, 03:10
	2–4 км к ССВ	зафиксировала	1	снаряд	выпущенный(-ая) вверх	Н/Д	08.09, 03:11
	2–4 км к ССВ	зафиксировала	1	снаряд	с 3 на В	Н/Д	08.09, 03:13
	2–4 км к ССВ	зафиксировала	6	снаряд	В–З	Н/Д	08.09, 04:14
	2–4 км к ССВ	зафиксировала	7	снаряд	З–В	Н/Д	08.09, 05:09
	2–4 км к ССВ	зафиксировала	4	снаряд	ЮВ–СЗ	Н/Д	08.09, 05:10
	2–4 км к ССВ	зафиксировала	2	снаряд	ЮВ–СЗ	Н/Д	08.09, 05:11
	2–4 км к ССВ	зафиксировала	1	снаряд	В–З	Н/Д	08.09, 05:12
Камера СММ на КПВВ у н. п. Пищевик (подконтрольный правительству, 25 км к СВ от Мариуполя)	2–4 км к ЮЮВ	зафиксировала	6	снаряд	В–З	Н/Д	07.09, 20:45
	2–4 км к ЮЮВ	зафиксировала	3	снаряд	В–З	Н/Д	07.09, 21:39
	2–4 км к ЮЮВ	зафиксировала	1	взрыв	неопределенного происхождения	Н/Д	07.09, 21:42
	2–4 км к В	зафиксировала	4	снаряд	С–Ю	Н/Д	07.09, 21:50
	2–4 км к Ю	зафиксировала	1	снаряд	СЗ–ЮВ	Н/Д	07.09, 22:28
	2–4 км к ЮЮВ	зафиксировала	3	снаряд	В–З	Н/Д	07.09, 23:09
	2–4 км к	зафиксировала	1	взрыв	неопределенного	Н/Д	07.09, 23:31

Месторасположение СММ	Место происшествия	Способ	К-во	Наблюдения	Описание	Вооружение	Дата, время
	ЮЮОВ				происхождения		
	2–4 км к ЮЮОВ	зафиксировала	1	взрыв	неопределенного происхождения	Н/Д	08.09, 00:25
	2–4 км к ЮЮОВ	зафиксировала	1	снаряд	З–В	Н/Д	08.09, 00:39
	2–4 км к Ю	зафиксировала	1	взрыв	неопределенного происхождения	Н/Д	08.09, 03:41
	2–4 км к ЮЮОВ	зафиксировала	1	снаряд	СЗ–ЮВ	Н/Д	08.09, 03:59
	2–4 км к ЮЮОВ	зафиксировала	1	снаряд	З–В	Н/Д	08.09, 04:20
	2–4 км к ЮЮОВ	зафиксировала	4	снаряд	З–В	Н/Д	08.09, 04:21
	2–4 км к ЮЮОВ	зафиксировала	2	снаряд	З–В	Н/Д	08.09, 04:24
	2–4 км к ЮЮОВ	зафиксировала	1	снаряд	З–В	Н/Д	08.09, 04:26
	2–4 км к ЮЮОВ	зафиксировала	1	снаряд	З–В	Н/Д	08.09, 04:28
Примерно 1 км к СЗ от железнодорожного вокзала в н. п. Ясиноватая (неподконтрольный правительству, 16 км к СВ от Донецка)	5–7 км к ЮЮОЗ	слышали	1	взрыв	неопределенного происхождения	Н/Д	08.09, 09:25
н. п. Красногоровка (подконтрольный правительству, 21 км к З от Донецка)	1 км к СВ	слышали	16	очередь	по оценке, на полигоне	крупнокалиберный пулемет	08.09, 12:25
н. п. Марьинка (подконтрольный правительству, 23 км к ЮЗ от Донецка)	3–4 км к С	слышали	7	взрыв	неопределенного происхождения	Н/Д	08.09, 13:05–13:07
	2–3 км к СВ	слышали	1	выстрел		стрелковое оружие	08.09, 13:07
	1–2 км к ВСВ	слышали		очередь	множественные, перекрестный огонь	стрелковое оружие	08.09, 13:14–13:22
	1–2 км к ВСВ	слышали		очередь	множественные, перекрестный огонь	крупнокалиберный пулемет	08.09, 13:14–13:22
	2–3 км к СВ	слышали	2	взрыв	неопределенного происхождения	Н/Д	08.09, 13:16
	2–3 км к С	слышали	23	взрыв	неопределенного происхождения	Н/Д	08.09, 13:17–13:22
	2–3 км к ВСВ	слышали	2	взрыв	неопределенного происхождения	Н/Д	08.09, 13:23
н. п. Гранитное (подконтрольный правительству, 60 км к Ю от Донецка)	2–3 км к ЮЮОВ	слышали	20	взрыв	выстрел	миномет (тип — Н/Д)	08.09, 12:36–12:48
н. п. Светлодарск (подконтрольный правительству, 57 км к СВ от Донецка)	2–3 км к Ю	слышали	7	выстрел		стрелковое оружие	07.09, 22:13
	2–3 км к Ю	слышали	6	очередь		крупнокалиберный пулемет	07.09, 22:30
	5–6 км к Ю	слышали	9	взрыв	неопределенного происхождения	Н/Д	07.09, 23:01–23:05
	2–3 км к Ю	слышали	6	очередь		крупнокалиберный пулемет	07.09, 23:03
С окраина н. п. Золотое (подконтрольный правительству, 60 км к З от Луганска)	3–5 км к ЮВ	слышали	4	выстрел	по оценке, за пределами участка разведения	стрелковое оружие	08.09, 10:35
н. п. Золотое-5 (Михайловка; неподконтрольный правительству, 58 км к З от Луганска)	1–2 км к С	слышали	62	очередь	по оценке, за пределами участка разведения	стрелковое оружие	08.09, 12:02–12:16

Карта Донецкой и Луганской областей¹¹



¹¹ По решению Постоянного совета №1117 от 21 марта 2014 года, СММ базируется в десяти городах на всей территории Украины (Херсон, Одесса, Львов, Ивано-Франковск, Харьков, Донецк, Днепр, Черновцы, Луганск и Киев). Эта карта восточной Украины предназначена для иллюстративных целей. На ней указаны населенные пункты, упомянутые в отчете, а также те, где находятся офисы СММ (команды наблюдателей, представительства и передовые патрульные базы) в Донецкой и Луганской областях. (Красным цветом выделено передовую патрульную базу, с которой сотрудники СММ были временно передислоцированы на основании рекомендаций экспертов по безопасности из некоторых государств-участников ОБСЕ и с учетом требований СММ по безопасности. СММ использует эти помещения в светлую пору суток, а также патрулирует в этом населенном пункте днем).