

Щоденний звіт №211/2019

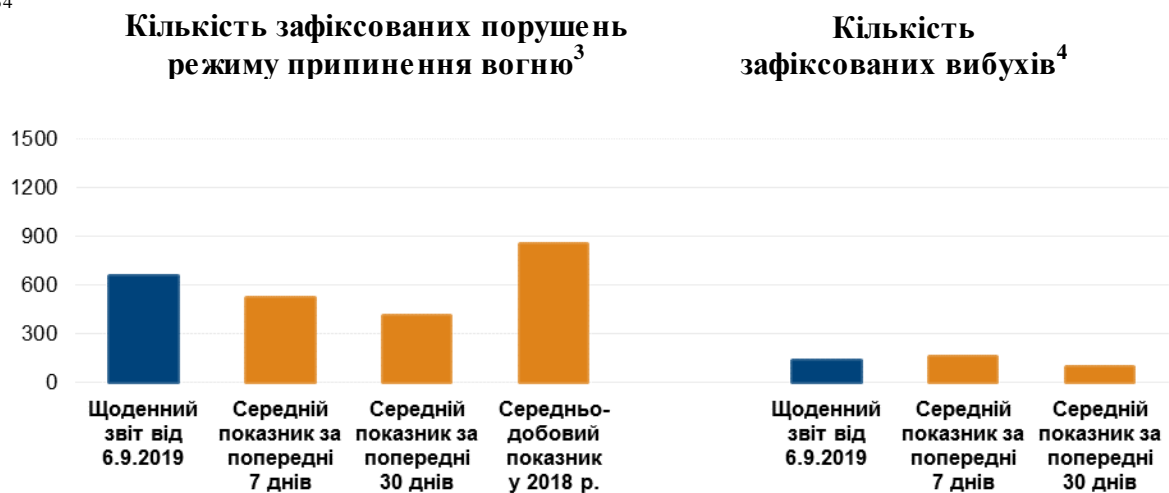
від 6 вересня 2019 року¹

Короткий виклад

- СММ констатувала зменшення кількості порушень режиму припинення вогню в Донецькій області та збільшення кількості таких порушень у Луганській області, якщо порівнювати з попереднім звітним періодом.
- На ділянці розведення сил і засобів у районі Станиці Луганської члени патруля Місії бачили, як прибирали бетонні загородження та розширяли під'їзну дорогу до мосту.
- Місія зафіксувала 22 одиниці озброєння, розміщені з порушенням ліній відведення у невідконтрольних урядові районах (окрім однієї).
- Місія здійснювала моніторинг дотримання режиму припинення вогню для забезпечення проведення ремонтних робіт на життєво важливих об'єктах цивільної інфраструктури, зокрема на водопроводі між Золотим-3 (Стахановцем) та Попасною, а також для забезпечення їхнього функціонування.
- Доступ спостерігачів Місії залишався обмеженим, зокрема на блокпості поблизу Безіменного^{1*}.
- Команди СММ спостерігали за акціями протесту біля Національної ради з питань телебачення і радіомовлення у Києві, а також поблизу Генерального консульства Російської Федерації у Львові.

Порушення режиму припинення вогню²

34



¹ На основі інформації, що надійшла від моніторингових команд станом на 5 вересня 2019 року, 19:30. (за східноєвропейським часом).

² Більш детальну інформацію про всі випадки порушення режиму припинення вогню представлено у додатку. Протягом звітнього періоду камери СММ у Кряківці та Чермалику не функціонували.

³ Зокрема вибухи.

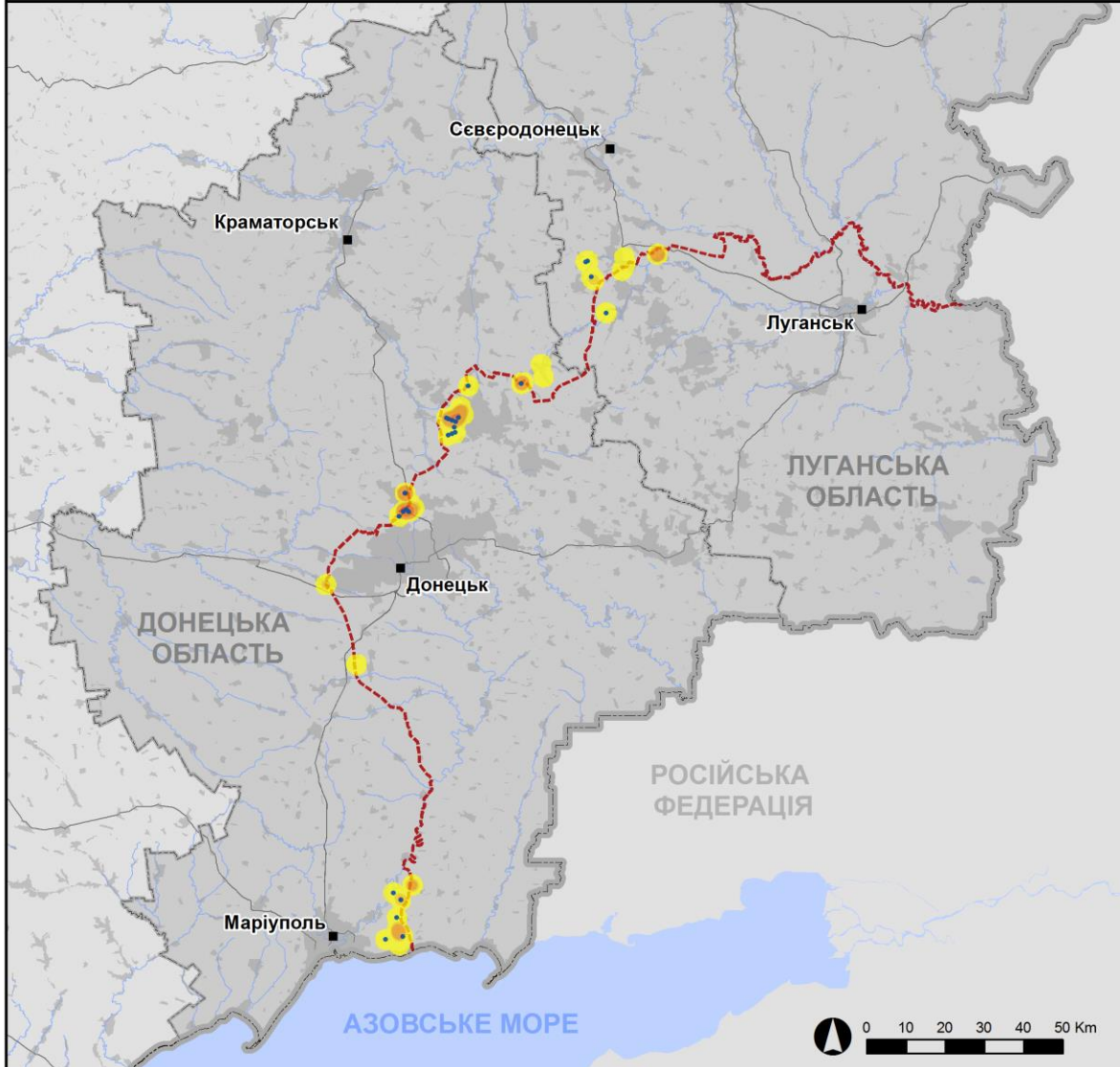
⁴ Зокрема від вогню з озброєння невстановленого типу.

Мапа зафіксованих порушень режиму припинення вогню



Організація з безпеки та співробітництва в Європі
Спеціальна моніторингова місія в Україні

Зафіксовані СММ порушення режиму припинення вогню
05 вересня 2019 р.



Концентрація порушень режиму припинення вогню

- Висока
- Середня
- Низька
- Вибух
- Населений пункт
- Лінія зіткнення (орієнт.)

Джерела: адміністративні кордони — УКГП ООН; дороги, річки — проект OpenStreetMap; море — Vliz (2005).
Акваторії МГО, інше — ОБСЄ.

Система координат: WGS 1984 UTM Zone 37N

Ця мапа надається винятково для наочності.
Відсутність помилок у мапі не гарантується,
а її зміст не означає, що СММ ОБСЄ
затверджує або ухвалює офіційний статус мапи.

© СММ ОБСЄ 2019 Не дозволяється використовувати,
копіювати, відтворювати, передавати, транслювати,
продавати, ліцензувати або застосовувати
без попереднього дозволу з боку ОБСЄ
у письмовому вигляді.
Створено: 06/09/2019

У Донецькій області СММ констатувала зменшення кількості порушень режиму припинення вогню, зокрема зменшення кількості вибухів (близько 140), якщо порівнювати з [попереднім звітним періодом](#) (приблизно 285 вибухів). Більшість порушень режиму припинення вогню зафіксовано в районах на північний захід від н. п. Горлівка (непідконтрольний урядові, 39 км на північний схід від Донецька), південний схід від н. п. Авдіївка (підконтрольний урядові, 17 км на північ від Донецька) та на південний захід від н. п. Ясинувата (непідконтрольний урядові, 16 км на північний схід від Донецька)

У Луганській області СММ констатувала збільшення кількості порушень режиму припинення вогню, тимчасом зафіксувавши менше вибухів (4), якщо порівнювати з [попереднім звітним періодом](#) (7 вибухів). Найбільша кількість порушень режиму припинення вогню була зафіксована на схід від н. п. Попасна (підконтрольний урядові, 69 км на захід від Луганська) та на південний схід від н. п. Золоте (підконтрольний урядові, 60 км на захід від Луганська).

Ділянка розведення сил і засобів у районі Станиці Луганської

Вранці 5 вересня члени патруля СММ зафіксували, як 6 співробітників Державної служби України з надзвичайних ситуацій (ДСНС) за допомогою сміттевоза та крана прибирали з дороги близько 40 бетонних загороджень, приблизно за 650 м на північно-північний захід від зруйнованої секції мосту біля Станиці Луганської (15 км на північний схід від Луганська). У другій половині дня спостерігачі СММ бачили групу з 10 цивільних робітників із підконтрольних урядові районів біля укриття гуманітарної організації, неподалік від контрольного пункту в'їзду-виїзду Збройних сил України, які розширяли асфальтоване покриття дороги, що веде до мосту. Для цього вони використовували сміттевоз, кран та два екскаватора зі зворотними лопатами.

За спостереженнями СММ, 5 членів збройних формувань прибирали від уламків ділянку під зруйнованою секцією мосту.

Інші ділянки розведення сил і засобів⁵

Увечері 4 та в ніч на 5 вересня камера СММ у Золотому зафіксувала 5 снарядів, що пролетіли, та спалах дульного полум'я орієнтовно за 2-4 км на південний схід (за оцінкою, у межах ділянки розведення). Камера також зафіксувала 5 снарядів, що пролетіли орієнтовно за 2-4 км на східно-північний схід (за оцінкою, за межами ділянки розведення, але в межах 5 км від неї), та ще 1 снаряд, за оцінкою, на відстані 2-4 км на східно-південний схід (встановити, в межах ділянки розведення чи поза нею, не вдалося).

5 вересня на ділянці розведення в районі Золотого безпілотний літальний апарат (БПЛА) СММ малого радіуса дії зафіксував нову траншею, протяжністю приблизно 35 м, яка пролягала на південний захід у напрямку залізничного переїзду, на відстані близько 900 м на південь від північного краю ділянки розведення та 2 км на захід від її східного краю. За оцінкою, траншея належить Збройним силам України (не зафіксована на зображеннях від 22 серпня 2019 року).

Здійснюючи моніторинг поблизу ділянки розведення в районі н. п. Петрівське (непідконтрольний урядові, 41 км на південь від Донецька), члени патруля Місії відзначили там спокійну ситуацію.

Озброєння, яке СММ не змогла верифікувати як відведене⁶

Постійне місце зберігання важкого озброєння в непідконтрольному урядові районі Луганської області

5 вересня

За спостереженнями Місії, і далі бракувало 5 буксированих гаубиць (2А65 «Мста-Б», 152 мм).

⁵ Розведення передбачено [Рамковим рішенням Тристоронньої контактної групи про розведення сил і засобів](#) від 21 вересня 2016 року.

Місія відвідала місця, де раніше було розміщене озброєння, яке вона не змогла верифікувати як відведене, оскільки умови його зберігання не відповідали критеріям, вказаним у повідомленні від 16 жовтня 2015 року щодо ефективного моніторингу та верифікації відведення важкого озброєння, яке СММ адресувала підписантам Комплексу заходів. За спостереженнями СММ, одне з таких місць і далі залишене.

Відведення озброєння

СММ продовжувала здійснювати моніторинг відведення озброєння, передбаченого Меморандумом, а також Комплексом заходів і Доповненням до нього.

Загалом Місія зафіксувала 22 одиниці озброєння, розміщені з порушенням ліній відведення (більш детальну інформацію наведено нижче в таблиці, де зазначено озброєння, розміщене з порушенням ліній відведення, станом на 5 вересня 2019 року).

Ознаки військової присутності та присутності військового типу в зоні безпеки⁷

Підконтрольні урядові райони

5 вересня

БПЛА СММ дальнього радіуса дії виявив:

- Ймовірно, 1 бойову машину піхоти (БМП) та, ймовірно, 1 бронетранспортер (типу БТР) на південний схід від н. п. Троїцьке (69 км на захід від Луганська); і
- Ймовірно, 1 броневантажівка з протимінним захистом (МРАП) поблизу Золотого.

4 вересня

БПЛА СММ малого радіуса дії виявив, ймовірно, 1 броневантажівка під камуфляжною сіткою у дворі цивільного будинку в н. п. Відродження (66 км на північний схід від Донецька).

Місія виявила:

- 1 БТР-80 біля н. п. Попасна;
- 1 БТР-70 у н. п. Артема (26 км на північ від Луганська); та
- 1 БТР-70 поблизу н. п. Орлівка (22 км на північний захід від Донецька).

Непідконтрольні урядові райони

5 вересня

БПЛА СММ дальнього радіуса дії виявив:

- 1 БМП-2 на схід від н. п. Біла Кам'янка (51 км на південь від Донецька);
- 5 БМП-1 на території зруйнованого промислового об'єкта в н. п. Кальміуське (кол. Комсомольське; 42 км на південний схід від Донецька); та
- 1 БМП-2 та 1 бронетранспортер (типу БТР) на полігоні неподалік від н. п. Новоселівка (37 км на північний схід від Донецька).

Свіжі вирви в Пікузах

4 вересня безпілотний літальний апарат (БПЛА) СММ малого радіуса дії зафіксував 15 свіжих вирв у н. п. Пікузи (кол. Комінтернове; непідконтрольний урядові, 23 км на північний схід від Маріуполя), за оцінкою, спричинених влученням 122-мм артилерійських снарядів (не зафіксовані на зображеннях від 9 серпня 2019 року), випущених із західного та північно-західного напрямків. 4 вирви знаходились на відстані 65 м від житлових будинків цивільного населення (3 на північно-східній околиці та 1 — на південно-західній околиці Пікуз); 3 вирви знаходились на автошляху Т0519 на західному в'їзді до населеного пункту, а 1 — в полі на південно-південно-східній околиці Пікуз. Ще 7 вирв знаходились у північній частині Пікуз, приблизно за 55 м від житлових будинків. Той самий БПЛА зафіксував траншею на подвір'ї житлового будинку на паралельній вулиці, на північ від вул. Ахматової, де знаходилися члени збройних формувань (для ознайомлення з попередніми спостереженнями див. [Оперативний звіт СММ від 4 вересня 2019 року](#)).

Зусилля Місії зі сприяння проведенню ремонтних робіт на об'єктах цивільної інфраструктури та забезпечення їхнього функціонування

Місія здійснювала моніторинг дотримання режиму припинення вогню для сприяння оцінці та проведення ремонтних робіт на водогоні між н. п. Золоте-3 (кол. Стахановець; підконтрольний урядові, 61 км на захід від Луганська) та н. п. Попасна (69 км на захід від Луганська).

⁷ Згадана у цьому розділі техніка не підпадає під дію Мінських угод про відведення озброєння.

Місія здійснювала моніторинг дотримання режиму припинення вогню для уможливлення буріння свердловин поблизу н. п. Раївка (непідконтрольний урядові, 16 км на північний захід від Луганська).

СММ продовжувала сприяти забезпеченню функціонування Донецької фільтрувальної станції (15 км на північ від Донецька) та здійснювати моніторинг загальної безпекової ситуації в районі насосної станції біля н. п. Василівка (непідконтрольний урядові, 20 км на північ від Донецька).

У Києві СММ здійснювала моніторинг двох масових зібрань біля Національної ради з питань телебачення і радіомовлення

У Києві спостерігачі СММ бачили дві групи людей (близько 100 осіб кожна), що зібралися на вул. Прорізній, 2, перед будівлею Національної ради з питань телебачення та радіомовлення. Приблизно 100 учасників (чоловіки та жінки різного віку) тримали плакати зі звинуваченнями двох українських телевізійних каналів у антиукраїнській політиці. У той же час близько 100 учасників (чоловіки та жінки, віком 20-30 років) тримали плакати на підтримку цих каналів та закликами до уряду дозволити каналам продовжувати мовлення. Команда Місії зафіксувала присутність 200 правоохоронців. Обидва масові зібрання пройшли без інцидентів.

СММ здійснювала моніторинг акцій протесту перед Генеральним консульством Російської Федерації у Львові

3 вересня у Львові команда СММ бачила близько 100 осіб (приблизно 90% відсотків чоловіки та 10% жінки, віком 30-50 років; приблизно 20% були у формі Збройних сил України), що зібралися на вул. Левицького, 95, перед Генеральним консульством Російської Федерації. Учасники зібрання тримали банери із фотографіями військовослужбовців Збройних сил України, які загинули 6 серпня безпосередньо поряд з лінією зіткнення. Спікер звернувся до влади та міжнародної спільноти із закликом вжити заходів для припинення конфлікту. Зібрання тривало близько 30 хвилин, після чого учасники мирно розійшлися.

***Обмеження свободи пересування та інші перешкоди у виконанні мандата СММ**

Робота з моніторингу та свобода пересування СММ обмежені загрозами у сфері безпеки, включаючи ризики, пов'язані з наявністю мін і невибухлих боєприпасів, а також іншими перешкодами, які щодня змінюються. Мандат СММ передбачає вільний і безпечний доступ по всій Україні. Усі підписанти Комплексу заходів погодилися з необхідністю вільного та безпечного доступу, а також із тим, що обмеження свободи пересування СММ є порушенням і що на такі порушення необхідно швидко реагувати. Вони також дійшли згоди, що СЦКК повинен сприяти такому реагуванню та здійснювати загальну координацію робіт з розмінування. Однак збройні формування в окремих районах Донецької та Луганської областей часто відмовляють СММ у доступі до районів, прилеглих до непідконтрольних урядові ділянок кордону України (наприклад, див. [Щоденний звіт СММ від 2 вересня 2019 року](#)). Діяльність СММ у Донецькій та Луганській областях залишалася обмеженою після того, як [23 квітня 2017 року поблизу Пришиба стався інцидент, який призвів до загибелі людини](#). Унаслідок цього спроможність Місії вести спостереження залишалася обмеженою.

Заборона доступу:

- На блокпості за 2,5 км на захід від н. п. Безіменне (непідконтрольний уряду, 30 км на схід від Маріуполя), 2 членів збройних формувань (1 з них був озброєний) **знову** відмовили СММ у проїзді в західному напрямку.

Регулярні обмеження на ділянках розведення сил і засобів та через міни/невибухли боєприпаси:

- Не здійснивши суцільного розмінування та вилучення невибухлих боєприпасів, сторони і далі відмовляли СММ у необмеженому доступі до ділянок розведення в районах Золотого і Петрівського, а також у можливості пересуватися окремими дорогами, які раніше були визначені як важливі для здійснення Місією ефективного моніторингу та для пересування цивільних осіб.

Інші перешкоди:

- Увечері 4 та в ніч на 5 вересня БПЛА СММ дальнього радіуса дії втрачав сигнал GPS через дію перешкод (за оцінкою, внаслідок ймовірного глушіння) під час польоту над

районами поблизу н. п. Костянтинівка (підконтрольний урядові, 60 км на північ від Донецька) та н. п. Колосникове (непідконтрольний урядові, 20 км на схід від Донецька). Той самий БПЛА СММ зазнавав дії перешкод сигналу обох GPS-модулів (за оцінкою, внаслідок глушіння) під час польоту над районами біля н. п. Петрівське (непідконтрольний урядові, 41 км на південь від Донецька).

- 5 вересня під час польоту над районами неподалік н. п. Попасна (підконтрольний урядові, 69 км на захід від Луганська) БПЛА СММ середнього радіуса дії зазнав дії перешкод (за оцінкою, через ймовірне глушіння).

Таблиця озброєння станом на 5 вересня 2019 р.

Озброєння, розміщене з порушенням ліній відведення

Дата	К-ть одиниць озброєння	Вид озброєння	Місце	Джерело спостереження
підконтрольні урядові райони				
05.09.2019	1	самохідна гаубиця (2С3 «Акація», 152 мм)	на південний схід від н. п. Диліївка (49 км на північ від Донецька)	БПЛА дальнього радіуса дії
непідконтрольні урядові райони				
02.09.2019	3	реактивні системи залпового вогню (невстановленого типу)	на полігоні біля н. п. Бойківське (кол. Гельманове; 67 км на південний схід від Донецька)	повітряне спостереження
05.09.2019	3	ймовірно танки (Т-72)	на полігоні неподалік від н. п. Новоселівка (37 км на північний схід від Донецька)	БПЛА дальнього радіуса дії
05.09.2019	15	РСЗВ (БМ-21 «Град», 122 мм)	н. п. Хрустальний (кол. Красний Луч; 56 км на ПдЗх від Луганська)	патруль

Озброєння за лініями відведення, однак за межами виділених місць зберігання

Дата	К-ть одиниць озброєння	Вид озброєння	Місце	Джерело спостереження
підконтрольні урядові райони				
05.09.2019	2	протитанкова гармата (МТ-12 «Рапіра», 100 мм)	на південний захід від н. п. Лисичанськ (75 км на північний захід від Луганська)	патруль

Таблиця порушень режиму припинення вогню станом на 5 вересня 2019 р.⁸

Місце розміщення СММ	Відстань і напрямок	Спосіб	К-ть	Спостереження	Опис	Озброєння	Дата і час
Камера СММ у н. п. Березове (підконтрольний уряду, 31 км на ПдЗх від Донецька)	3–5 км на ПдСх	зафіксувала	1	освітлювальна ракета	випущений(-а) угору	Н/Д	04.09, 19:47
Камера СММ на Донецькій фільтрувальній станції (15 км на Пн від Донецька)	0,3–1 км на ПдПдЗх	зафіксувала	1	снаряд	ПнЗх–ПдСх	Н/Д	04.09, 21:54
	2–3 км на Пд	зафіксувала	3	снаряд	ПнЗх–ПдСх	Н/Д	04.09, 22:43
	0,3–1 км на ПдПдЗх	зафіксувала	1	снаряд	ПнЗх–ПдСх	Н/Д	05.09, 03:08
Камера СММ за 1,5 км на ПнСх від н. п. Гнутове (підконтрольний уряду, 20 км на ПнСх від Маріуполя)	4–6 км на СхПнСх	зафіксувала	4	снаряд	ПнПнЗх–ПдПдСх	Н/Д	04.09, 20:52
	4–6 км на СхПнСх	зафіксувала	9	снаряд	ПнПнЗх–ПдПдСх	Н/Д	04.09, 20:53
	4–6 км на СхПнСх	зафіксувала	7	снаряд	ПнПнЗх–ПдПдСх	Н/Д	04.09, 20:54
	4–6 км на СхПнСх	зафіксувала	4	снаряд	ПнПнЗх–ПдПдСх	Н/Д	04.09, 20:55
Камера СММ на Сх від н. п. Ломакине (підконтрольний уряду, 15 км на ПнСх від Маріуполя)	3–5 км на СхПнСх	зафіксувала	2	вибух	невизначеного походження	Н/Д	04.09, 19:54

⁸ У таблиці вказані лише ті інциденти, які спостерігачі СММ бачили/чули особисто, а також ті випадки, які СММ оцінює як навчання з бойовою стрільбою, контрольовані вибухи і т.д. Зазначені деталі, що вказані — а саме відстань, напрям, тип зброї і т.д. — базуються на оцінках, зроблених спостерігачами на місцях, і необов'язково завжди є точними. Напис «невідомо» (Н/Д) означає, що СММ не змогла підтвердити таку інформацію у зв'язку з відстанню, погодними умовами та/або з інших причин. Порушення режиму припинення вогню, зафіксовані паралельно декількома патрулями, відображаються у таблиці лише один раз.

Місце розміщення СММ	Відстань і напрямок	Спосіб	К-ть	Спостереження	Опис	Озброєння	Дата і час
Камера СММ на КПВВ біля н. п. Майорськ (підконтрольний уряду, 45 км на ПнСх від Донецька)	1–3 км на Сх	зафіксувала	1	снаряд	ПнЗх–ПдСх	Н/Д	04.09, 22:38
	1–3 км на Сх	зафіксувала	1	вибух	невизначеного походження	Н/Д	05.09, 02:17
	1–3 км на Сх	зафіксувала	1	вибух	невизначеного походження	Н/Д	05.09, 02:51
Камера СММ на КПВВ біля н. п. Мар'їнка (підконтрольний уряду, 23 км на ПдЗх від Донецька)	1–2 км на ПнПнСх	зафіксувала	1	снаряд	випущений(-а) угору	Н/Д	05.09, 01:00
	1–2 км на ПнПнСх	зафіксувала	4	снаряд	випущений(-а) угору	Н/Д	05.09, 01:04
	1–2 км на ПнПнСх	зафіксувала	2	снаряд	випущений(-а) угору	Н/Д	05.09, 01:05
	1–2 км на ПнПнСх	зафіксувала	1	снаряд	випущений(-а) угору	Н/Д	05.09, 02:59
	1–2 км на ПнПнСх	зафіксувала	1	снаряд	випущений(-а) угору	Н/Д	05.09, 03:00
	1–2 км на ПнПнСх	зафіксувала	1	снаряд	випущений(-а) угору	Н/Д	05.09, 03:01
Камера СММ на КПВВ біля н. п. Пищевик (підконтрольний уряду, 25 км на ПнСх від Маріуполя)	3–4 км на Пд	зафіксувала	1	освітлювальна ракета	випущений(-а) угору	Н/Д	04.09, 21:46
	3–5 км на Пд	зафіксувала	3	снаряд	ПнЗх–ПдСх	Н/Д	04.09, 23:04
	3–5 км на Пд	зафіксувала	4	снаряд	ПнСх–ПдЗх	Н/Д	05.09, 01:16
	3–5 км на Пд	зафіксувала	1	снаряд	ПнЗх–ПдСх	Н/Д	05.09, 01:17
	3–5 км на Пд	зафіксувала	1	вибух	постріл	Н/Д	05.09, 01:17
	3–5 км на Пд	зафіксувала	1	снаряд	ЗхПнЗх–СхПдСх	Н/Д	05.09, 01:18
	3–5 км на Пд	зафіксувала	1	снаряд	ЗхПнЗх–СхПдСх	Н/Д	05.09, 01:19
	3–5 км на Пд	зафіксувала	2	снаряд	ЗхПнЗх–СхПдСх	Н/Д	05.09, 01:22
	3–5 км на Пд	зафіксувала	1	освітлювальна ракета	випущений(-а) угору	Н/Д	05.09, 02:13
3–5 км на Пд	зафіксувала	1	освітлювальна ракета	випущений(-а) угору	Н/Д	05.09, 02:15	
Камера СММ у н. п. Світлодарськ (підконтрольний урядові, 57 км на ПнСх від Донецька)	2–4 км на СхПдСх	зафіксувала	1	освітлювальна ракета	випущений(-а) угору	Н/Д	05.09, 03:03
	2–4 км на ПнСх	зафіксувала	1	снаряд	ПдСх–ПнЗх	Н/Д	05.09, 04:09
ПдСх околиця н. п. Авдіївка (підконтрольний урядові, 17 км на Пн від Донецька)	2–3 км на ПдСх	чули	11	черга		великокаліберний кулемет	05.09, 09:07
	2–3 км на ПдСх	чули	7	постріл		стрілецька зброя	05.09, 09:07
	2–3 км на ПдСх	чули	3	вибух	невизначеного походження	Н/Д	05.09, 09:07
	2–3 км на ПдСх	чули	11	постріл	постріл	гармата БМП-2	05.09, 09:20–09:22
	2–3 км на ПдСх	чули	4	черга		великокаліберний кулемет	05.09, 09:20–09:22
	3–4 км на Пд	чули	1	вибух	невизначеного походження	Н/Д	05.09, 10:30
	2–3 км на ПдПдСх	чули	1	вибух	невизначеного походження	Н/Д	05.09, 12:25
	2–3 км на ПдПдСх	чули	14	постріл		стрілецька зброя	05.09, 12:25
	2–3 км на ПдПдСх	чули	33	черга		великокаліберний кулемет	05.09, 12:25–12:39
2–3 км на ПдПдСх	чули	4	черга		автоматичний гранатомет	05.09, 12:32	
Приблизно 1 км на ПнЗх від залізничного вокзалу в н. п. Ясинувата (непідконтрольний урядові, 16 км на ПнСх від Донецька)	2–3 км на ПдЗх	чули	16	черга		великокаліберний кулемет	05.09, 08:57
	3–4 км на ПдЗх	чули	численні	постріл і черга	численні протягом приблизно 1 хв	великокаліберний кулемет	05.09, 09:08–09:09
	3–4 км на ПдЗх	чули	18	вибух	невизначеного походження	Н/Д	05.09, 09:22
	3–4 км на ПдЗх	чули	3	постріл		стрілецька зброя	05.09, 09:22
	3–4 км на ПдЗх	чули	1	постріл		великокаліберний кулемет	05.09, 09:50
	3–4 км на ПдЗх	чули	24	постріл		автоматичний гранатомет	05.09, 12:30–12:35
3–4 км на ПдЗх	чули	24	вибух	розрив	Н/Д	05.09, 12:30–12:35	
2 км на ПдЗх від н. п. Пищевик (підконтрольний уряду, 25 км на ПнСх від Маріуполя)	відстань — Н/Д, на ПдСх	чули	3	вибух	невизначеного походження	Н/Д	05.09, 10:48
	відстань — Н/Д, на ПдСх	чули	1	вибух	невизначеного походження	Н/Д	05.09, 11:16

Місце розміщення СММ	Відстань і напрямок	Спосіб	К-ть	Спостереження	Опис	Озброєння	Дата і час
ЗхПдЗх околиця н. п. Лебединське (підконтрольний уряду, 16 км на ПнСх від Маріуполя)	відстань — Н/Д, на ПнСх	чули	3	вибух	невизначеного походження	Н/Д	05.09, 10:48
	3–4 км на ПнСх	чули	22	постріл		стрілецька зброя	05.09, 12:10
	3–4 км на ПнПнСх	чули	4	постріл		стрілецька зброя	05.09, 12:54–12:59
	3–4 км на ПнПнСх	чули	26	черга		стрілецька зброя	05.09, 12:54–12:59
	3–4 км на ПнСх	чули	3	черга		стрілецька зброя	05.09, 13:00
	3–4 км на ПнСх	чули	1	вибух	невизначеного походження	Н/Д	05.09, 13:00
Приблизно 1 км на ПдЗх від н. п. Широкине (підконтрольний уряду, 20 км на Сх від Маріуполя)	2–3 км на ПнПнЗх	чули	3	постріл		стрілецька зброя	05.09, 12:54–12:59
	2–3 км на ПнПнЗх	чули	1	черга		стрілецька зброя	05.09, 12:54–12:59
н. п. Світлодарськ (підконтрольний урядові, 57 км на ПнСх від Донецька)	3–5 км на ПдЗх	чули	6	вибух	невизначеного походження	Н/Д	04.09, 18:44–18:49
	3–4 км на ПдЗх	чули	3	черга	невизначеного походження	великокаліберний кулемет	04.09, 19:10
	3–4 км на ПдЗх	чули	12	черга	невизначеного походження	великокаліберний кулемет	04.09, 20:10
	3–5 км на ПдЗх	чули	24	вибух	невизначеного походження	Н/Д	04.09, 20:16–21:50
	3–4 км на ПдЗх	чули	5	черга	невизначеного походження	великокаліберний кулемет	04.09, 22:15
н. п. Горлівка (непідконтрольний урядові, 39 км на ПнСх від Донецька)	5–6 км на ЗхПдЗх	чули	3	вибух	невизначеного походження	Н/Д	04.09, 18:31
	4–5 км на ЗхПдЗх	чули	1	вибух	невизначеного походження	Н/Д	04.09, 18:33
	3–4 км на ЗхПнЗх	чули	1	постріл		стрілецька зброя	04.09, 19:01
	3–4 км на ЗхПнЗх	чули	1	постріл		стрілецька зброя	04.09, 19:03
	3–4 км на ЗхПнЗх	чули	1	вибух	невизначеного походження	Н/Д	04.09, 20:12
	4–5 км на ЗхПнЗх	чули	1	вибух	невизначеного походження	Н/Д	04.09, 20:13
	4–5 км на ЗхПнЗх	чули	1	вибух	невизначеного походження	Н/Д	04.09, 20:33
	4–5 км на ПнЗх	чули	1	черга		великокаліберний кулемет	04.09, 21:21
	4–5 км на ПнЗх	чули	3	черга		великокаліберний кулемет	04.09, 21:30
	4–5 км на ПнЗх	чули	1	постріл		великокаліберний кулемет	04.09, 21:31
	4–5 км на ПнЗх	чули	3	черга		великокаліберний кулемет	04.09, 21:32
	4–5 км на ПнЗх	чули	4	черга		великокаліберний кулемет	04.09, 21:40
	4–5 км на ПнПнЗх	чули	9	черга		великокаліберний кулемет	04.09, 21:46
	4–5 км на ПнПнЗх	чули	12	черга		великокаліберний кулемет	04.09, 21:47
	4–5 км на ПнЗх	чули	2	черга		великокаліберний кулемет	04.09, 21:56
	4–5 км на ПнЗх	чули	1	постріл		великокаліберний кулемет	04.09, 21:56
	4–5 км на ЗхПнЗх	чули	1	постріл		великокаліберний кулемет	04.09, 21:57
	4–5 км на ЗхПнЗх	чули	7	черга		великокаліберний кулемет	04.09, 22:01
	4–5 км на ЗхПнЗх	чули	3	черга		великокаліберний кулемет	04.09, 22:03
	5–6 км на ЗхПнЗх	чули	5	черга		великокаліберний кулемет	04.09, 22:11
5–6 км на ЗхПнЗх	чули	9	черга		великокаліберний кулемет	04.09, 22:14	
5–6 км на ЗхПнЗх	чули	1	вибух	невизначеного походження	Н/Д	04.09, 22:34	
5–6 км на ЗхПнЗх	чули	1	вибух	невизначеного походження	Н/Д	04.09, 22:40	

Місце розміщення СММ	Відстань і напрямок	Спосіб	К-ть	Спостереження	Опис	Озброєння	Дата і час
	5–6 км на ЗхПнЗх	чули	1	вибух	невизначеного походження	Н/Д	04.09, 22:41
	5–6 км на ПнПнЗх	чули	4	черга		великокаліберний кулемет	04.09, 22:41
	4–5 км на ЗхПнЗх	чули	2	вибух	невизначеного походження	Н/Д	04.09, 22:43
	4–5 км на ПнЗх	чули	1	черга		великокаліберний кулемет	04.09, 22:43
	4–5 км на ПнЗх	чули	1	черга		великокаліберний кулемет	04.09, 22:46
	6 км на ЗхПнЗх	чули	2	вибух	невизначеного походження	Н/Д	04.09, 22:49
	5–6 км на ЗхПнЗх	чули	8	черга		великокаліберний кулемет	04.09, 22:55
	5–6 км на ЗхПнЗх	чули	4	постріл		великокаліберний кулемет	04.09, 23:00
	5–6 км на ЗхПнЗх	чули	3	черга		великокаліберний кулемет	04.09, 23:03
	4–5 км на ПнЗх	чули	3	постріл		великокаліберний кулемет	04.09, 23:23
	4–5 км на ЗхПнЗх	чули	3	черга		великокаліберний кулемет	04.09, 23:46
	4–5 км на ЗхПнЗх	чули	1	вибух	невизначеного походження	Н/Д	05.09, 00:28
	4–5 км на ЗхПнЗх	чули	2	черга		великокаліберний кулемет	05.09, 00:30
	3–4 км на ПнЗх	чули	7	постріл		стрілецька зброя	05.09, 00:31
	3–4 км на ПнПнЗх	чули	3	постріл		стрілецька зброя	05.09, 00:35
	3–4 км на ПнЗх	чули	5	постріл		стрілецька зброя	05.09, 00:38
	4–5 км на ПнЗх	чули	1	черга		великокаліберний кулемет	05.09, 00:48
	5–6 км на ЗхПнЗх	чули	1	вибух	невизначеного походження	Н/Д	05.09, 00:55
	5–6 км на ЗхПнЗх	чули	1	вибух	невизначеного походження	Н/Д	05.09, 01:00
	3–4 км на ПнЗх	чули	7	постріл		великокаліберний кулемет	05.09, 01:07
	3–4 км на ПнЗх	чули	1	постріл		великокаліберний кулемет	05.09, 01:11
	3–4 км на ЗхПнЗх	чули	1	черга		великокаліберний кулемет	05.09, 01:19
	3–4 км на Зх	чули	1	постріл		великокаліберний кулемет	05.09, 01:51
	3–4 км на ЗхПдЗх	чули	1	вибух	невизначеного походження	Н/Д	05.09, 01:51
	3–4 км на ЗхПнЗх	чули	1	вибух	невизначеного походження	Н/Д	05.09, 01:58
	3–4 км на ЗхПнЗх	чули	3	черга		великокаліберний кулемет	05.09, 02:02
	3–4 км на ЗхПнЗх	чули	1	вибух	невизначеного походження	Н/Д	05.09, 02:03
	4–5 км на ЗхПнЗх	чули	2	постріл		великокаліберний кулемет	05.09, 02:07
	4–5 км на ЗхПнЗх	чули	1	вибух	невизначеного походження	Н/Д	05.09, 02:07
	5–6 км на ЗхПнЗх	чули	1	вибух	невизначеного походження	Н/Д	05.09, 02:10
	3–4 км на ПнЗх	чули	1	вибух	невизначеного походження	Н/Д	05.09, 02:17
	3–4 км на ПнЗх	чули	3	черга		великокаліберний кулемет	05.09, 02:18
	3–4 км на Зх	чули	1	вибух	невизначеного походження	Н/Д	05.09, 02:22
	3–4 км на ЗхПнЗх	чули	1	постріл		великокаліберний кулемет	05.09, 02:22
	3–4 км на ЗхПнЗх	чули	3	постріл		стрілецька зброя	05.09, 02:23
	3–4 км на ПнЗх	чули	1	вибух	невизначеного походження	Н/Д	05.09, 02:39
	3–4 км на ПнЗх	чули	9	постріл		стрілецька зброя	05.09, 02:50
	3–4 км на ЗхПнЗх	чули	3	черга		великокаліберний кулемет	05.09, 02:51
Приблизно 500 м на ПнСх від н. п. Кам'янка (підконтрольний уряду, 20 км на Пн від	2–4 км на Пд	чули	24	черга		великокаліберний кулемет	05.09, 08:57–09:00
	2–4 км на Пд	чули	7	черга		великокаліберний кулемет	05.09, 09:01

Місце розміщення СММ	Відстань і напрямок	Спосіб	К-ть	Спостереження	Опис	Озброєння	Дата і час
Донецька	2-4 км на Пд	чули	1	вибух	невизначеного походження	Н/Д	05.09, 09:01
	2-4 км на Пд	чули	8	вибух	невизначеного походження	Н/Д	05.09, 09:05-09:07
	2-4 км на Пд	чули	16	черга		великокаліберний кулемет	05.09, 09:05-09:07
	2-4 км на Пд	чули	4	черга		великокаліберний кулемет	05.09, 09:22-09:24
	2-4 км на Пд	чули	12	вибух	невизначеного походження	Н/Д	05.09, 09:22-09:24
	2-4 км на Пд	чули	1	постріл		стрілецька зброя	05.09, 09:46
Камера СММ у н. п. Золоте (підконтрольний уряду, 60 км на Зх від Луганська)	2-4 км на ПдСх	зафіксувала	1	снаряд	із ПдЗх на ПнСх (за оцінкою, у межах ділянки розведення сил і засобів)	Н/Д	04.09, 23:05
	2-4 км на Сх	зафіксувала	1	снаряд	ПнПнЗх-ПдПдСх (за оцінкою, за межами ділянки розведення сил і засобів)	Н/Д	04.09, 23:08
	2-4 км на СхПдСх	зафіксувала	1	снаряд	випущений(-а) вгору (визначити, на ділянці розведення чи за її межами, не вдалося)	Н/Д	04.09, 23:09
	2-4 км на ПдСх	зафіксувала	1	спалах дульного полум'я	за оцінкою, у межах ділянки розведення	Н/Д	04.09, 23:10
	2-4 км на ПдСх	зафіксувала	1	снаряд	ПдПдЗх-ПнПнСх (за оцінкою, у межах ділянки розведення)	Н/Д	04.09, 23:10
	2-4 км на ПдСх	зафіксувала	1	снаряд	Пн-Пд (за оцінкою, у межах ділянки розведення)	Н/Д	04.09, 23:10
	2-4 км на ПдСх	зафіксувала	1	снаряд	ПдЗх-ПнСх (за оцінкою, у межах ділянки розведення)	Н/Д	04.09, 23:11
	2-4 км на ПдСх	зафіксувала	1	снаряд	Пн-Пд (за оцінкою, у межах ділянки розведення)	Н/Д	05.09, 00:42
	2-4 км на Сх	зафіксувала	2	снаряд	ПнПнЗх-ПдПдСх (за оцінкою, за межами ділянки розведення)	Н/Д	05.09, 00:57
2-4 км на СхПнСх	зафіксувала	2	снаряд	ПнПнЗх-ПдПдСх (за оцінкою, за межами ділянки розведення)	Н/Д	05.09, 00:58	
Північна околиця н. п. Попасна (підконтрольний уряду, 69 км на Зх від Луганська)	3-5 км на СхПдСх	чули	11	черга		великокаліберний кулемет	05.09, 01:04-01:10
	3-5 км на СхПдСх	чули	1	черга		великокаліберний кулемет	05.09, 01:39
	1-2 км на ПнПнЗх	чули	1	вибух	невизначеного походження	Н/Д	05.09, 09:47
	7-10 км на ПдПдСх	чули	1	вибух	невизначеного походження	Н/Д	05.09, 13:30
2 км ЗхПдЗх н. п. Комишуваха (підконтрольний урядові, 68 км на Зх від Луганська)	1-2 км на ЗхПдЗх	чули	1	вибух	постріл	артилерія	05.09, 09:50
	1-2 км на ЗхПдЗх	чули	1	вибух	постріл	артилерія	05.09, 10:32
н. п. Голубівське (непідконтрольний урядові, 51 км на Зх від Луганська)	1-2 км на ПнПнСх	чули	30	черга		великокаліберний кулемет	05.09, 10:07-10:11
	1-2 км на ПнПнСх	чули	25	постріл		стрілецька зброя	05.09, 10:07-10:11

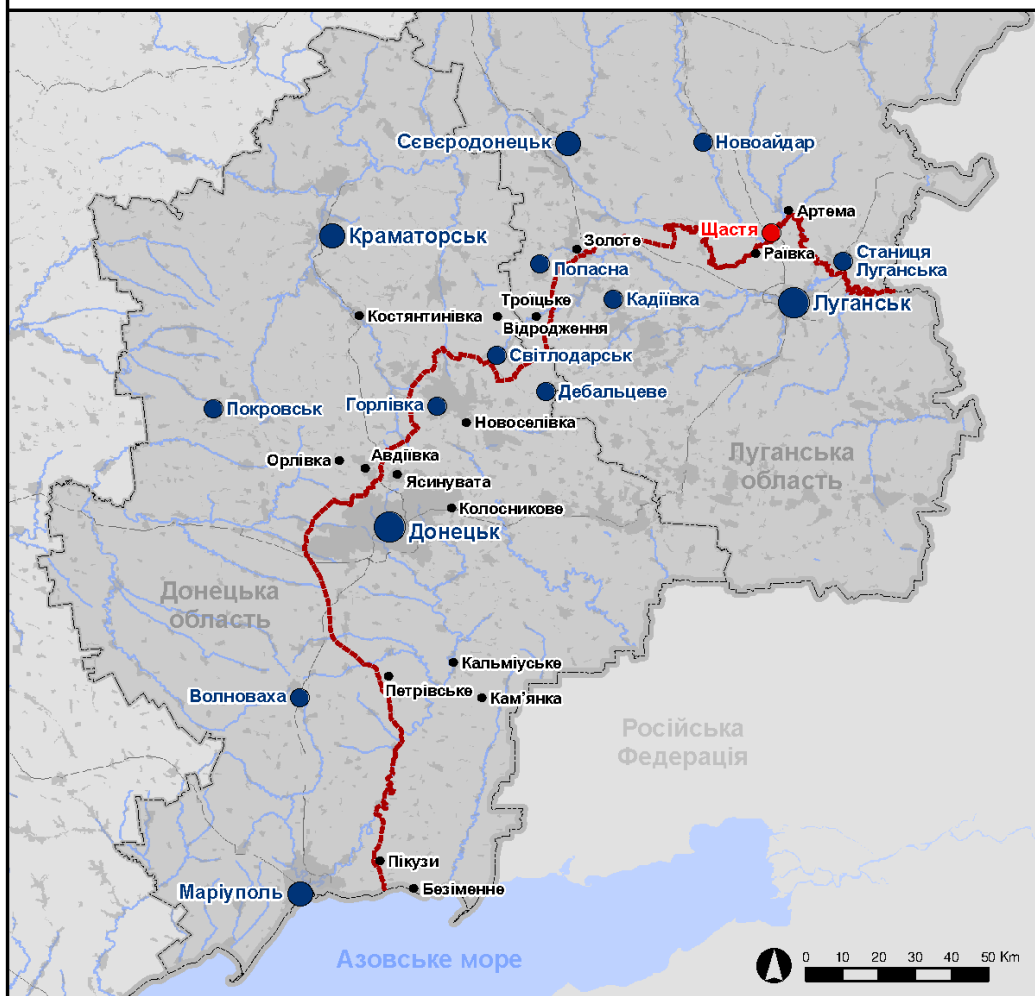
Мапа Донецької та Луганської областей⁹



Організація з безпеки та співробітництва в Європі
Спеціальна моніторингова місія в Україні

Населені пункти, згадані у звіті від

06 вересня 2019 року



- моніторингова команда / патрульний центр
- патрульний центр
- передова патрульна база
- місце, звідки співробітники СММ були тимчасово передислоковані
- згаданий у звіті населений пункт
- лінія зіткнення (орієнт.)

Джерело: адміністративні кордони – УГП ООН; дороги, ріки – проект OpenStreetMap; море – Vliz (2005). Акваторії МГО; інше – ОБСЄ.

Система координат: WGS 1984 UTM Zone 37N

Ця мапа надається винятково для наочності. Відсутність помилок у мапі не гарантується, а її зміст не означає, що СММ ОБСЄ затверджує або ухвалює офіційний статус мапи.

© ОБСЄ 2019 Не дозволяється використовувати, копіювати, відтворювати, передавати, транслювати, продавати, ліцензувати або застосовувати без попереднього дозволу з боку ОБСЄ у письмовому вигляді.

Створено: 06/09/2019

⁹ За рішенням Постійної ради №1117 від 21 березня 2014 року, СММ базується у десяти містах на всій території України (Херсон, Одеса, Львів, Івано-Франківськ, Харків, Донецьк, Дніпро, Чернівці, Луганськ і Київ). Ця мапа східної України призначена для ілюстративних цілей. На ній вказані населені пункти, згадані у звіті, а також ті, де є офіси СММ (команди спостерігачів, представництва і передові патрульні бази) в Донецькій і Луганській областях (Червоним кольором виділена передова патрульна база, з якої співробітники СММ були тимчасово передислоковані згідно з рекомендаціями експертів з безпеки з деяких держав-учасниць ОБСЄ та з урахуванням вимог СММ щодо безпеки. СММ користується цими приміщеннями та здійснює патрулювання в цьому населеному пункті в денний час).