

# Ежедневный отчет № 211/2019

от 6 сентября 2019 года<sup>1</sup>

## Краткое изложение

- По сравнению с предыдущим отчетным периодом Миссия констатировала уменьшение количества нарушений режима прекращения огня в Донецкой области и увеличение количества таких нарушений в Луганской области.
- На участке разведения сил и средств в районе Станицы Луганской наблюдатели видели, как убрали бетонные заграждения и расширяли подъездную дорогу к мосту.
- СММ зафиксировала 22 единицы вооружения, размещенные в нарушение линий отвода в неподконтрольных правительству районах (за исключением одной).
- Миссия осуществляла мониторинг соблюдения режима прекращения огня для обеспечения возможности проведения ремонтных работ и функционирования жизненно важных объектов гражданской инфраструктуры, включая водопровод между Золотым-3 (Стахановцем) и Попасной.
- Доступ наблюдателей по-прежнему оставался ограниченным, в том числе на блокпосте около Безыменного<sup>1\*</sup>.
- Команды Миссии наблюдали за акциями протеста возле Национального совета Украины по вопросам телевидения и радиовещания в Киеве, а также у Генерального консульства Российской Федерации во Львове.

## Нарушения режима прекращения огня<sup>2</sup>

34



<sup>1</sup> На обновлении информации, поступившей от мониторинговых команд по состоянию на 19:30, 5 сентября 2019 года (по восточноевропейскому летнему времени)

<sup>2</sup>

<sup>3</sup> Включая взрывы.

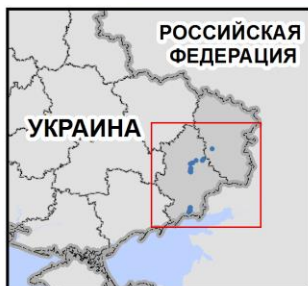
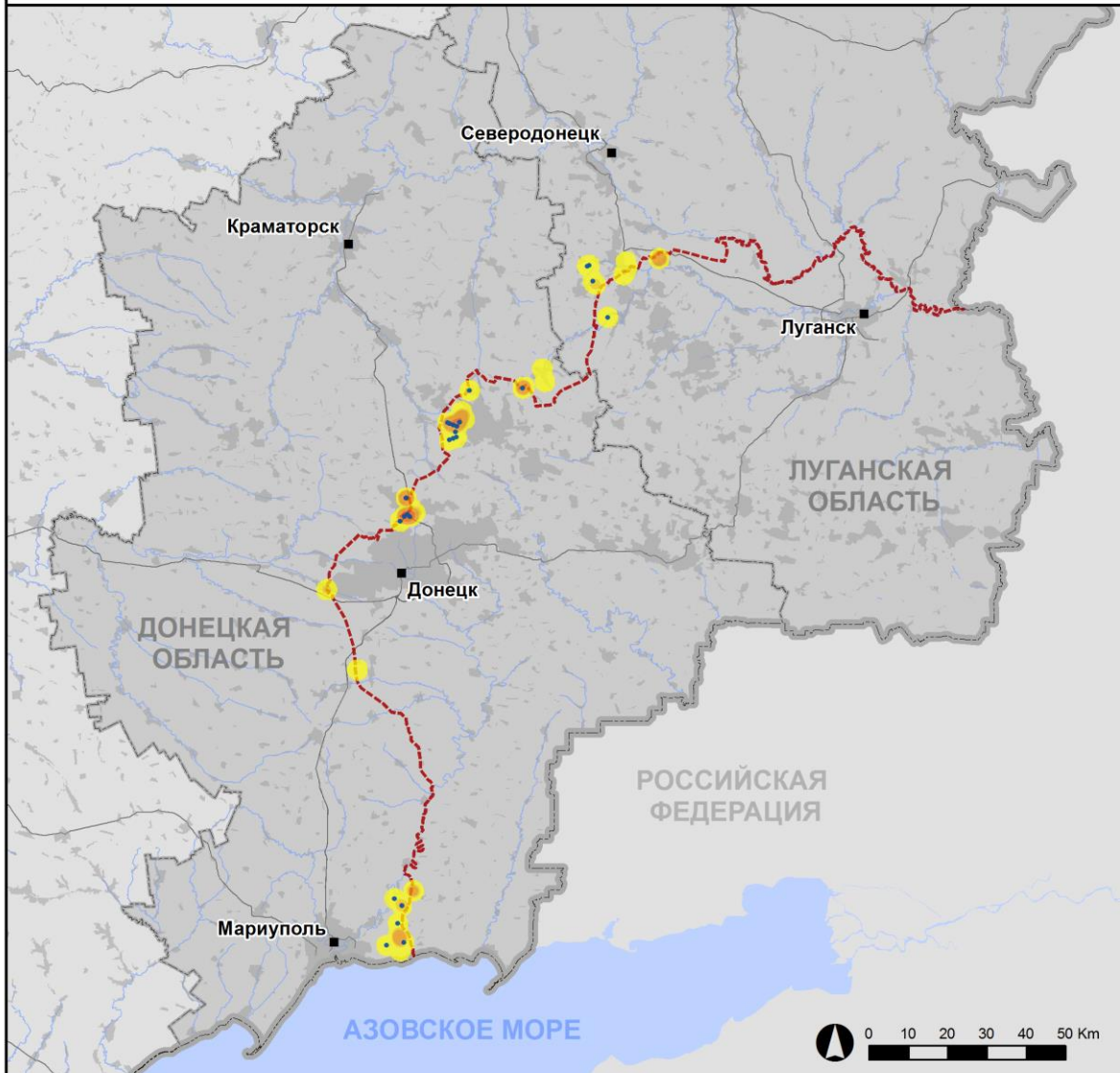
<sup>4</sup> Включая вследствие огня из вооружения неустановленного типа.

### Карта зафиксированных нарушений режима прекращения огня



Организация по безопасности и сотрудничеству в Европе  
Специальная мониторинговая миссия в Украине

### Зафиксированные СММ нарушения режима прекращения огня 05 сентября 2019 г.



#### Концентрация нарушений режима прекращения огня

- Высокая
- 
- Низкая
- Взрыв
- Населенный пункт
- Линия соприкосновения (ориентир.)

Источники: административные границы — УКГВ ООН; дороги, реки — проект OpenStreetMap; море — VLIZ (2005), Акватории МГО; другое — ОБСЕ.

Система координат: WGS 1984 UTM Zone 37N

Данная карта предоставляется исключительно для наглядности. Отсутствие ошибок не гарантировано, а ее содержание не подразумевает, что СММ ОБСЕ утверждает или одобряет официальный статус карты.

© СММ ОБСЕ 2019 Не разрешается использовать, копировать, воспроизводить, передавать, транслировать, продавать, лицензировать или применять без предварительного разрешения со стороны ОБСЕ в письменном виде.  
Создано: 06/09/2019

В Донецкой области СММ констатировала уменьшение количества нарушений режима прекращения огня, в том числе меньше взрывов (около 140), по сравнению с [предыдущим отчетным периодом](#), когда было зафиксировано приблизительно 285 взрывов. Большинство нарушений режима прекращения огня зафиксировано в районах к северо-западу от н. п. Горловка (неподконтрольный правительству, 39 км к северо-востоку от Донецка), к юго-востоку от н. п. Авдеевка (подконтрольный правительству, 17 км к северу от Донецка) и к юго-западу от н. п. Ясиноватая (неподконтрольный правительству, 16 км к северо-востоку от Донецка).

В Луганской области Миссия констатировала увеличение количества нарушений режима прекращения огня, при этом зафиксировав меньше взрывов (4), по сравнению с [предыдущим отчетным периодом](#) (7 взрывов). Большинство нарушений режима прекращения огня было зафиксировано в районах к востоку от н. п. Попасная (подконтрольный правительству, 69 км к западу от Луганска) и к юго-востоку от н. п. Золотое (подконтрольный правительству, 60 км к западу от Луганска).

#### **Участок разведения сил и средств в районе Станицы Луганской**

Утром 5 сентября наблюдатели видели, как 6 сотрудников Государственной службы Украины по чрезвычайным ситуациям (ГСЧС) с помощью мусоровоза и крана убрали с дороги около 40 бетонных заграждений примерно в 650 м к северо-северо-западу от разрушенной секции моста у Станицы Луганской (15 км к северо-востоку от Луганска). Во второй половине дня команда СММ видела группу из 10 гражданских работников из неподконтрольных правительству районов возле укрытия гуманитарной организации поблизости от контрольно-пропускного пункта въезда-выезда Вооруженных сил Украины, которые расширяли асфальтированную дорогу, ведущую к мостовой конструкции. Для этого они использовали мусоровоз, кран и два экскаватора с обратной лопатой.

По наблюдениям Миссии, 5 членов вооруженных формирований очищали от обломков участок под развалом.

#### **Другие участки разведения сил и средств<sup>5</sup>**

Вечером 4 и в ночь на 5 сентября камера СММ в Золотом зафиксировала 5 пролетевших снарядов и 1 вспышку дульного пламени ориентировочно в 2–4 км к юго-востоку (по оценке, в пределах участка разведения). Камера также зафиксировала 5 снарядов, которые пролетели примерно в 2–4 км к востоку-северо-востоку и востоку (по оценке, вне участка разведения, но в пределах 5 км от него), и еще 1 снаряд, выпущенный вверх, на расстоянии около 2–4 км к востоку-юго-востоку (определить, произошло ли это на участке разведения или за его пределами, не представлялось возможным).

5 сентября на участке разведения в районе Золотого беспилотный летательный аппарат (БПЛА) СММ малого радиуса действия обнаружил новую траншею протяженностью около 35 м, пролегающую на юго-запад в направлении железнодорожного переезда, на расстоянии ориентировочно 900 м к югу от северного края участка разведения и примерно в 2 км к западу от его восточного края. По оценке СММ, она принадлежит Вооруженным силам Украины (не зафиксирована на изображениях от 22 августа 2019 года).

Ведя наблюдения возле участка разведения в районе н. п. Петровское (неподконтрольный правительству, 41 км к югу от Донецка), наблюдатели отметили там спокойную обстановку.

#### **Вооружение, которое Миссия не смогла верифицировать как отведенное<sup>6</sup>**

*Постоянное место хранения тяжелого вооружения в неподконтрольном правительству районе Луганской области*

5 сентября

<sup>5</sup> Разведение предусмотрено [Рамочным решением Трехсторонней контактной группы о разведении сил и средств](#) от 21 сентября 2016 года.

<sup>6</sup> Наблюдатели посетили места, в которых ранее размещалось вооружение, которое они не смогли верифицировать как отведенное, поскольку условия его хранения не соответствовали критериям, указанным в сообщении от 16 октября 2015 года относительно эффективного мониторинга и верификации отвода тяжелого вооружения, направленном СММ подписантам Комплекса мер. По наблюдениям СММ, одно из таких мест было по-прежнему заброшено.

СММ зафиксировала, что 5 буксируемых гаубиц (2А65 «Мста-Б», 152 мм) по-прежнему отсутствовали.

### **Отвод вооружения**

СММ продолжала осуществлять мониторинг отвода вооружения, предусмотренного Меморандумом, а также Комплексом мер и Дополнением к нему.

В общей сложности Миссия зафиксировала 22 единицы вооружения, размещенные в нарушение линий отвода (более детальную информацию см. в таблице, где указано вооружение, размещенное в нарушение линий отвода по состоянию на 5 сентября 2019 года).

### **Признаки военного присутствия и присутствия военного типа в зоне безопасности<sup>7</sup>**

#### *Подконтрольные правительству районы*

5 сентября

БПЛА СММ дальнего радиуса действия зафиксировал:

- предположительно, 1 боевую машину пехоты (БМП) и, предположительно, 1 бронетранспортер (типа БТР) к юго-востоку от н. п. Троицкое (69 км к западу от Луганска); и
- предположительно, 1 миностойкую и засадозащищенную бронированную машину (МРАП) у Золотого.

4 сентября

БПЛА СММ малого радиуса действия обнаружил, предположительно, 1 боевую бронированную машину (ББМ) под камуфляжной сеткой во дворе жилого дома в н. п. Видрождения (66 км к северо-востоку от Донецка);

Наблюдатели видели:

- 1 БТР-80 возле Попасной;
- 1 БТР-70 в н. п. Артема (26 км к северу от Луганска); и
- 1 БТР-70 около н. п. Орловка (22 км к северо-западу от Донецка).

#### *Неподконтрольные правительству районы*

5 сентября

БПЛА СММ дальнего радиуса действия зафиксировал:

- 1 БМП-2 восточнее н. п. Белая Каменка (51 км к югу от Донецка);
- 5 БМП-1 на территории разрушенного промышленного объекта в н. п. Кальмиусское (быв. Комсомольское; 42 км к юго-востоку от Донецка); и
- 1 БМП-2 и 1 бронетранспортер (типа БТР) на полигоне в районе н. п. Новосёловка (37 км к северо-востоку от Донецка).

### **Недавно образовавшиеся воронки в Пикузах**

4 сентября мини-БПЛА СММ обнаружил 15 воронок в н. п. Пикузы (быв. Коминтерново; неподконтрольный правительству, 23 км к северо-востоку от Мариуполя), образовавшиеся, по оценке, недавно от разрывов 122-мм артиллерийских снарядов (не зафиксированы на изображениях от 9 августа 2019 года), выпущенных с западного и северо-западного направления. Четыре воронки находились на расстоянии около 65 м от жилых домов (три на северо-восточной окраине и одна на юго-западной окраине Пикуз). Три воронки были выявлены на автодороге Т0519 на западном въезде в Пикузы, и еще одна — в поле на юго-юго-восточной окраине данного населенного пункта. Остальные семь воронок находились в северной части Пикуз, примерно в 55 м от жилых домов. Тот же БПЛА также зафиксировал траншею во дворе жилого дома на параллельной улице, к северу от улицы Ахматовой, где находились члены вооруженных формирований (для ознакомления с предыдущими наблюдениями см. [Оперативный отчет СММ от 4 сентября 2019 года](#)).

<sup>7</sup> Упомянутая в этом разделе техника не подпадает под действие Минских соглашений об отводе вооружений.

### **Усилия Миссии по содействию проведению ремонта и обеспечению функционирования объектов гражданской инфраструктуры**

СММ осуществляла мониторинг соблюдения режима прекращения огня для обеспечения возможности проведения оценки состояния и ремонта водопровода между н. п. Золотое-3 (Стахановец; неподконтрольный правительству, 61 км на запад от Луганска) и н. п. Попасная (69 км к западу от Луганска).

Миссия также осуществляла мониторинг режима прекращения огня для обеспечения проведения бурения скважин возле н. п. Раевка (неподконтрольный правительству, 16 км к северо-западу от Луганска).

СММ продолжала содействовать обеспечению функционирования Донецкой фильтровальной станции (15 км к северу от Донецка) и осуществлять мониторинг ситуации с безопасностью в районе насосной станции около н. п. Василевка (неподконтрольный правительству, 20 км к северу от Донецка).

### **В Киеве Миссия наблюдала за двумя массовыми собраниями возле Национального совета Украины по вопросам телевидения и радиовещания**

В Киеве наблюдатели видели две группы (около 100 человек в каждой), собравшихся перед зданием Национального совета Украины по вопросам телевидения и радиовещания на улице Прорезной, 2. Порядка 100 участников (мужчины и женщины разного возраста) держали плакаты с обвинениями двух украинских телеканалов в антиукраинской политике. В то же время около 100 участников (мужчины и женщины, 20-30 лет) держали плакаты в поддержку этих каналов и с призывами к правительству позволить им продолжить вещание. Наблюдатели также отметили присутствие 200 правоохранителей. Оба собрания завершились без инцидентов.

### **СММ наблюдала за массовым собранием у здания Генерального консульства Российской Федерации во Львове**

3 сентября во Львове наблюдатели видели примерно 100 человек (около 90 % мужчины и 10 % женщины, в возрасте от 30 до 50 лет; ориентировочно 20 % в форме Вооруженных сил Украины), которые собрались напротив Генерального консульства Российской Федерации на улице Левицкого, 95. Участники собрания держали баннер с фотографиями военнослужащих Вооруженных сил Украины, которые погибли 6 августа в непосредственной близости от линии соприкосновения. Выступающий обратился к властям и международному сообществу с призывом принять меры для завершения конфликта. Собрание продолжалось около 30 минут, а затем участники мирно разошлись.

### **\*Ограничение свободы передвижения и другие препятствия в выполнении мандата СММ**

*Деятельность по мониторингу и свобода передвижения СММ ограничены из-за угроз в области безопасности, включая риски, связанные с наличием мин и неразорвавшихся боеприпасов, а также другими препятствиями, которые ежедневно меняются. Мандат СММ предусматривает свободный и безопасный доступ по всей Украине. Все подписанты Комплекса мер согласились с необходимостью свободного и безопасного доступа, а также с тем, что ограничение свободы передвижения СММ является нарушением и что на подобные нарушения необходимо оперативно реагировать. Они также согласились с тем, что СЦКК должен содействовать такому реагированию и осуществлять общую координацию работ по разминированию. Однако вооруженные формирования в отдельных районах Донецкой и Луганской областей часто отказывают СММ в доступе к районам, прилегающим к неподконтрольным правительству участкам границы Украины (например, см. [Ежедневный отчет СММ от 2 сентября 2019 года](#)). Деятельность СММ в Донецкой и Луганской областях оставалась ограниченной после того, как [23 апреля 2017 года неподалеку от Пришиба произошел инцидент со смертельным исходом](#). В связи с этим способность Миссии осуществлять наблюдение по-прежнему ограничена.*

#### **Запрет доступа:**

- На блокпосте, расположенном в 2,5 км к западу от н. п. Безыменное (неподконтрольный правительству, 30 км к востоку от Мариуполя), двое членов

вооруженных формирований (один из которых был вооружен) **ВНОВЬ** запретили патрулю Миссии проезд в западном направлении.

*Регулярные ограничения на участках разведения сил и средств и из-за мин/неразорвавшихся боеприпасов:*

- Не осуществив сплошное разминирование и извлечение неразорвавшихся боеприпасов, стороны по-прежнему отказывали СММ в неограниченном доступе к участкам разведения в районе Золотого и Петровского, а также в возможности передвигаться по отдельным дорогам, которые ранее были определены как важные для осуществления Миссией эффективного мониторинга и для передвижения гражданских лиц.

Другие препятствия:

- Вечером 4 и в ночь на 5 сентября БПЛА СММ дальнего радиуса действия терял сигнал GPS из-за воздействия помех (по оценке, вследствие возможного глушения) при выполнении полета над районами возле н. п. Константиновка (подконтрольный правительству, 60 км к северу от Донецка) и н. п. Колосниково (неподконтрольный правительству, 20 км к востоку от Донецка). Пролетая над районами около н. п. Петровское (неподконтрольный правительству, 41 км к югу от Донецка) тот же БПЛА подвергался воздействию помех сигналу обоих GPS-модулей (по оценке, вследствие глушения).
- 5 сентября, пролетая над районами вблизи н. п. Попасная (подконтрольный правительству, 69 км к западу от Луганска), БПЛА СММ среднего радиуса действия подвергался воздействию помех сигналу (по оценке, в результате возможного глушения).

**Таблица вооружения по состоянию на 5 сентября 2019 г.**

Вооружение, размещенное в нарушение линий отвода

Дата	К-во единиц вооружения	Вид вооружения	Место	Источник наблюдения
<b>подконтрольные правительству районы</b>				
05.09.2019	1	самоходная гаубица (2С3 «Акация», 152 мм)	к юго-востоку от н. п. Дилеевка (49 км к северу от Донецка)	БПЛА дальнего радиуса действия
<b>неподконтрольные правительству районы</b>				
02.09.2019	3	реактивные системы залпового огня (неустановленного типа)	на полигоне около н. п. Бойковское (быв. Тельманово; 67 км к юго-востоку от Донецка)	воздушное наблюдение
05.09.2019	3	вероятно танки (Т-72)	на полигоне вблизи н. п. Новосёловка (37 км к северо-востоку от Донецка)	БПЛА дальнего радиуса действия
05.09.2019	15	РСЗО (БМ-21 «Град», 122 мм)	н. п. Хрустальный (быв. Красный Луч; 56 км к юго-западу от Луганска)	патруль

Вооружение, размещенное за линиями отвода, но вне выделенных мест хранения вооружения

Дата	К-во единиц вооружения	Вид вооружения	Место	Источник наблюдения
<b>подконтрольные правительству районы</b>				
05.09.2019	2	противотанковая пушка (МТ-12 «Рапира», 100 мм)	к юго-западу от н. п. Лисичанск (75 км к северо-западу от Луганска)	патруль

**Таблица нарушений режима прекращения огня по состоянию на 5 сентября 2019 г.<sup>8</sup>**

Месторасположение СММ	Расстояние и направление	Способ	К-во	Наблюдения	Описание	Вооружение	Дата и время
Камера СММ в н. п. Берёзовое (подконтрольный правительству, 31 км к ЮЗ от Донецка)	3–5 км к ЮВ	зафиксировала	1	осветительная ракета	выпущенный(-ая) вверх	Н/Д	04.09, 19:47
Камера СММ на Донецкой фильтровальной станции (15 км к С от Донецка)	0,3–1 км к ЮЮЗ	зафиксировала	1	снаряд	СЗ–ЮВ	Н/Д	04.09, 21:54
	2–3 км к Ю	зафиксировала	3	снаряд	СЗ–ЮВ	Н/Д	04.09, 22:43
	0,3–1 км к ЮЮЗ	зафиксировала	1	снаряд	СЗ–ЮВ	Н/Д	05.09, 03:08
Камера СММ в 1,5 км к СВ от н. п. Гнутово (подконтрольный правительству, 20 км к	4–6 км к ВСВ	зафиксировала	4	снаряд	ССЗ–ЮЮВ	Н/Д	04.09, 20:52
	4–6 км к ВСВ	зафиксировала	9	снаряд	ССЗ–ЮЮВ	Н/Д	04.09, 20:53

<sup>8</sup>В таблице указаны исключительно те инциденты, которые наблюдатели СММ видели/слышали лично, а также те случаи, которые СММ оценивает как учения с боевой стрельбой, контролируемые взрывы и т.п. Указанные детали — а именно расстояние, направление, тип оружия и т.д. — овножны на оценках, сделанных наблюдателями на местах, и необязательно всегда являются точными. Надпись «нет данных» (Н/Д) означает, что СММ не смогла подтвердить информацию из-за расстояния, погодных условий и/или по другим причинам. Нарушения режима прекращения огня, зафиксированные параллельно несколькими патрулями, отражаются в таблице только один раз.

Месторасположение СММ	Расстояние и направление	Способ	К-во	Наблюдения	Описание	Вооружение	Дата и время
СВ от Мариуполя)	4–6 км к ВСВ	зафиксировала	7	снаряд	ССЗ–ЮЮВ	Н/Д	04.09, 20:54
	4–6 км к ВСВ	зафиксировала	4	снаряд	ССЗ–ЮЮВ	Н/Д	04.09, 20:55
Камера СММ к В от н. п. Ломакино (подконтрольный правительству, 15 км к СВ от Мариуполя)	3–5 км к ВСВ	зафиксировала	2	взрыв	неопределенного происхождения	Н/Д	04.09, 19:54
Камера СММ на КПВВ у н. п. Майорск (подконтрольный правительству, 45 км к СВ от Донецка)	1–3 км к В	зафиксировала	1	снаряд	СЗ–ЮВ	Н/Д	04.09, 22:38
	1–3 км к В	зафиксировала	1	взрыв	неопределенного происхождения	Н/Д	05.09, 02:17
	1–3 км к В	зафиксировала	1	взрыв	неопределенного происхождения	Н/Д	05.09, 02:51
Камера СММ на КПВВ у н. п. Марьинка (подконтрольный правительству, 23 км к ЮЗ от Донецка)	1–2 км к ССВ	зафиксировала	1	снаряд	выпущенный(-ая) вверх	Н/Д	05.09, 01:00
	1–2 км к ССВ	зафиксировала	4	снаряд	выпущенный(-ая) вверх	Н/Д	05.09, 01:04
	1–2 км к ССВ	зафиксировала	2	снаряд	выпущенный(-ая) вверх	Н/Д	05.09, 01:05
	1–2 км к ССВ	зафиксировала	1	снаряд	выпущенный(-ая) вверх	Н/Д	05.09, 02:59
	1–2 км к ССВ	зафиксировала	1	снаряд	выпущенный(-ая) вверх	Н/Д	05.09, 03:00
	1–2 км к ССВ	зафиксировала	1	снаряд	выпущенный(-ая) вверх	Н/Д	05.09, 03:01
Камера СММ на КПВВ вблизи н. п. Пищевик (подконтрольный правительству, 25 км к СВ от Мариуполя)	3–4 км к Ю	зафиксировала	1	осветительная ракета	выпущенный(-ая) вверх	Н/Д	04.09, 21:46
	3–5 км к Ю	зафиксировала	3	снаряд	СЗ–ЮВ	Н/Д	04.09, 23:04
	3–5 км к Ю	зафиксировала	4	снаряд	СВ–ЮЗ	Н/Д	05.09, 01:16
	3–5 км к Ю	зафиксировала	1	снаряд	СЗ–ЮВ	Н/Д	05.09, 01:17
	3–5 км к Ю	зафиксировала	1	взрыв	выстрел	Н/Д	05.09, 01:17
	3–5 км к Ю	зафиксировала	1	снаряд	ЗСЗ–ВЮВ	Н/Д	05.09, 01:18
	3–5 км к Ю	зафиксировала	1	снаряд	ЗСЗ–ВЮВ	Н/Д	05.09, 01:19
	3–5 км к Ю	зафиксировала	2	снаряд	ЗСЗ–ВЮВ	Н/Д	05.09, 01:22
	3–5 км к Ю	зафиксировала	1	осветительная ракета	выпущенный(-ая) вверх	Н/Д	05.09, 02:13
	3–5 км к Ю	зафиксировала	1	осветительная ракета	выпущенный(-ая) вверх	Н/Д	05.09, 02:15
Камера СММ в н. п. Светлодарск (подконтрольный правительству, 57 км к СВ от Донецка)	2–4 км к ВЮВ	зафиксировала	1	осветительная ракета	выпущенный(-ая) вверх	Н/Д	05.09, 03:03
	2–4 км к СВ	зафиксировала	1	снаряд	ЮВ–СЗ	Н/Д	05.09, 04:09



Месторасположение СММ	Расстояние и направление	Способ	К-во	Наблюдения	Описание	Вооружение	Дата и время
Южно-восточная окраина н. п. Авдеевка (подконтрольный правительству, 17 км к С от Донецка)	2–3 км к ЮВ	слышали	11	очередь		крупнокалиберный пулемет	05.09, 09:07
	2–3 км к ЮВ	слышали	7	выстрел		стрелковое оружие	05.09, 09:07
	2–3 км к ЮВ	слышали	3	взрыв	неопределенного происхождения	Н/Д	05.09, 09:07
	2–3 км к ЮВ	слышали	11	выстрел	исходящий огонь	БМП-2	05.09, 09:20–09:22
	2–3 км к ЮВ	слышали	4	очередь		крупнокалиберный пулемет	05.09, 09:20–09:22
	3–4 км к Ю	слышали	1	взрыв	неопределенного происхождения	Н/Д	05.09, 10:30
	2–3 км к ЮЮВ	слышали	1	взрыв	неопределенного происхождения	Н/Д	05.09, 12:25
	2–3 км к ЮЮВ	слышали	14	выстрел		стрелковое оружие	05.09, 12:25
	2–3 км к ЮЮВ	слышали	33	очередь		крупнокалиберный пулемет	05.09, 12:25–12:39
	2–3 км к ЮЮВ	слышали	4	очередь		автоматический гранатомет	05.09, 12:32
Около 1 км к СЗ от железнодорожного вокзала в н. п. Ясиноватая (неподконтрольный правительству, 16 км к СВ от Донецка)	2–3 км к ЮЗ	слышали	16	очередь		крупнокалиберный пулемет	05.09, 08:57
	3–4 км к ЮЗ	слышали	множественные	выстрелы и очереди	множественные в течение около 1 мин	крупнокалиберный пулемет	05.09, 09:08–09:09
	3–4 км к ЮЗ	слышали	18	взрыв	неопределенного происхождения	Н/Д	05.09, 09:22
	3–4 км к ЮЗ	слышали	3	выстрел		стрелковое оружие	05.09, 09:22
	3–4 км к ЮЗ	слышали	1	выстрел		крупнокалиберный пулемет	05.09, 09:50
	3–4 км к ЮЗ	слышали	24	выстрел		автоматический гранатомет	05.09, 12:30–12:35
	3–4 км к ЮЗ	слышали	24	взрыв	разрыв	Н/Д	05.09, 12:30–12:35
2 км к ЮЗ от н. п. Пищевик (подконтрольный правительству, 25 км к СВ от Мариуполя)	Расстояние — Н/Д, к ЮВ	слышали	3	взрыв	неопределенного происхождения	Н/Д	05.09, 10:48
	расстояние — Н/Д, к ЮВ	слышали	1	взрыв	неопределенного происхождения	Н/Д	05.09, 11:16
Западо-юго-западная окраина н. п. Лебединское (подконтрольный правительству, 16 км к СВ)	расстояние — Н/Д, к СВ	слышали	3	взрыв	неопределенного происхождения	Н/Д	05.09, 10:48
	3–4 км к СВ	слышали	22	выстрел		стрелковое оружие	05.09, 12:10
	3–4 км к ССВ	слышали	4	выстрел		стрелковое	05.09,

Месторасположение СММ	Расстояние и направление	Способ	К-во	Наблюдения	Описание	Вооружение	Дата и время
СВ от Мариуполя)						оружие	12:54–12:59
	3–4 км к ССВ	слышали	26	очередь		стрелковое оружие	05.09, 12:54–12:59
	3–4 км к СВ	слышали	3	очередь		стрелковое оружие	05.09, 13:00
	3–4 км к СВ	слышали	1	взрыв	неопределенного происхождения	Н/Д	05.09, 13:00
Около 1 км к ЮЗ от н. п. Широкино (подконтрольный правительству, 20 км к В от Мариуполя)	2–3 км к ССЗ	слышали	3	выстрел		стрелковое оружие	05.09, 12:54–12:59
	2–3 км к ССЗ	слышали	1	очередь		стрелковое оружие	05.09, 12:54–12:59
н. п. Светлодарск (подконтрольный правительству, 57 км к СВ от Донецка)	3–5 км к ЮЗ	слышали	6	взрыв	неопределенного происхождения	Н/Д	04.09, 18:44–18:49
	3–4 км к ЮЗ	слышали	3	очередь	неопределенного происхождения	крупнокалиберный пулемет	04.09, 19:10
	3–4 км к ЮЗ	слышали	12	очередь	неопределенного происхождения	крупнокалиберный пулемет	04.09, 20:10
	3–5 км к ЮЗ	слышали	24	взрыв	неопределенного происхождения	Н/Д	04.09, 20:16–21:50
	3–4 км к ЮЗ	слышали	5	очередь	неопределенного происхождения	крупнокалиберный пулемет	04.09, 22:15
н. п. Горловка (неподконтрольный правительству, 39 км к СВ от Донецка)	5–6 км к ЗЮЗ	слышали	3	взрыв	неопределенного происхождения	Н/Д	04.09, 18:31
	4–5 км к ЗЮЗ	слышали	1	взрыв	неопределенного происхождения	Н/Д	04.09, 18:33
	3–4 км к ЗСЗ	слышали	1	выстрел		стрелковое оружие	04.09, 19:01
	3–4 км к ЗСЗ	слышали	1	выстрел		стрелковое оружие	04.09, 19:03
	3–4 км к ЗСЗ	слышали	1	взрыв	неопределенного происхождения	Н/Д	04.09, 20:12
	4–5 км к ЗСЗ	слышали	1	взрыв	неопределенного происхождения	Н/Д	04.09, 20:13
	4–5 км к ЗСЗ	слышали	1	взрыв	неопределенного происхождения	Н/Д	04.09, 20:33
	4–5 км к СЗ	слышали	1	очередь		крупнокалиберный пулемет	04.09, 21:21
	4–5 км к СЗ	слышали	3	очередь		крупнокалиберный пулемет	04.09, 21:30
	4–5 км к СЗ	слышали	1	выстрел		крупнокалиберный пулемет	04.09, 21:31
	4–5 км к СЗ	слышали	3	очередь		крупнокалиберный пулемет	04.09, 21:32
	4–5 км к СЗ	слышали	4	очередь		крупнокалиберный пулемет	04.09, 21:40
	4–5 км к ССЗ	слышали	9	очередь		крупнокалиберн	04.09,

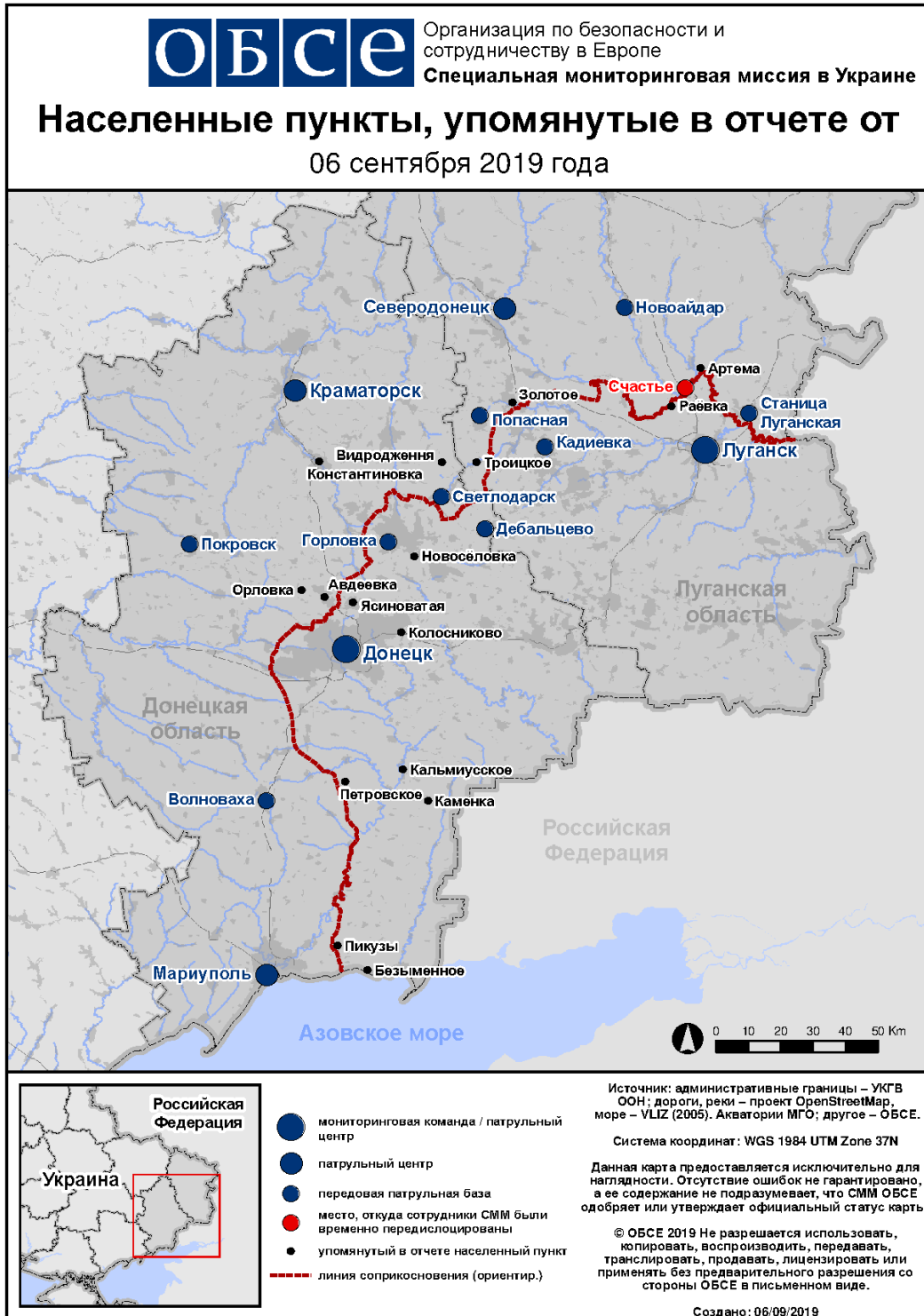
Месторасположение СММ	Расстояние и направление	Способ	К-во	Наблюдения	Описание	Вооружение	Дата и время
						ый пулемет	21:46
	4-5 км к ССЗ	слышали	12	очередь		крупнокалиберный пулемет	04.09, 21:47
	4-5 км к СЗ	слышали	2	очередь		крупнокалиберный пулемет	04.09, 21:56
	4-5 км к СЗ	слышали	1	выстрел		крупнокалиберный пулемет	04.09, 21:56
	4-5 км к ЗСЗ	слышали	1	выстрел		крупнокалиберный пулемет	04.09, 21:57
	4-5 км к ЗСЗ	слышали	7	очередь		крупнокалиберный пулемет	04.09, 22:01
	4-5 км к ЗСЗ	слышали	3	очередь		крупнокалиберный пулемет	04.09, 22:03
	5-6 км к ЗСЗ	слышали	5	очередь		крупнокалиберный пулемет	04.09, 22:11
	5-6 км к ЗСЗ	слышали	9	очередь		крупнокалиберный пулемет	04.09, 22:14
	5-6 км к ЗСЗ	слышали	1	взрыв	неопределенного происхождения	Н/Д	04.09, 22:34
	5-6 км к ЗСЗ	слышали	1	взрыв	неопределенного происхождения	Н/Д	04.09, 22:40
	5-6 км к ЗСЗ	слышали	1	взрыв	неопределенного происхождения	Н/Д	04.09, 22:41
	5-6 км к ССЗ	слышали	4	очередь		крупнокалиберный пулемет	04.09, 22:41
	4-5 км к ЗСЗ	слышали	2	взрыв	неопределенного происхождения	Н/Д	04.09, 22:43
	4-5 км к СЗ	слышали	1	очередь		крупнокалиберный пулемет	04.09, 22:43
	4-5 км к СЗ	слышали	1	очередь		крупнокалиберный пулемет	04.09, 22:46
	6 км к ЗСЗ	слышали	2	взрыв	неопределенного происхождения	Н/Д	04.09, 22:49
	5-6 км к ЗСЗ	слышали	8	очередь		крупнокалиберный пулемет	04.09, 22:55
	5-6 км к ЗСЗ	слышали	4	выстрел		крупнокалиберный пулемет	04.09, 23:00
	5-6 км к ЗСЗ	слышали	3	очередь		крупнокалиберный пулемет	04.09, 23:03
	4-5 км к СЗ	слышали	3	выстрел		крупнокалиберный пулемет	04.09, 23:23
	4-5 км к ЗСЗ	слышали	3	очередь		крупнокалиберный пулемет	04.09, 23:46
	4-5 км к ЗСЗ	слышали	1	взрыв	неопределенного происхождения	Н/Д	05.09, 00:28
	4-5 км к ЗСЗ	слышали	2	очередь		крупнокалиберный пулемет	05.09, 00:30
	3-4 км к СЗ	слышали	7	выстрел		стрелковое оружие	05.09, 00:31
	3-4 км к ССЗ	слышали	3	выстрел		стрелковое оружие	05.09, 00:35

Месторасположение СММ	Расстояние и направление	Способ	К-во	Наблюдения	Описание	Вооружение	Дата и время
	3-4 км к СЗ	слышали	5	выстрел		стрелковое оружие	05.09, 00:38
	4-5 км к СЗ	слышали	1	очередь		крупнокалиберный пулемет	05.09, 00:48
	5-6 км к ЗСЗ	слышали	1	взрыв	неопределенного происхождения	Н/Д	05.09, 00:55
	5-6 км к ЗСЗ	слышали	1	взрыв	неопределенного происхождения	Н/Д	05.09, 01:00
	3-4 км к СЗ	слышали	7	выстрел		крупнокалиберный пулемет	05.09, 01:07
	3-4 км к СЗ	слышали	1	выстрел		крупнокалиберный пулемет	05.09, 01:11
	3-4 км к ЗСЗ	слышали	1	очередь		крупнокалиберный пулемет	05.09, 01:19
	3-4 км к З	слышали	1	выстрел		крупнокалиберный пулемет	05.09, 01:51
	3-4 км к ЗЮЗ	слышали	1	взрыв	неопределенного происхождения	Н/Д	05.09, 01:51
	3-4 км к ЗСЗ	слышали	1	взрыв	неопределенного происхождения	Н/Д	05.09, 01:58
	3-4 км к ЗСЗ	слышали	3	очередь		крупнокалиберный пулемет	05.09, 02:02
	3-4 км к ЗСЗ	слышали	1	взрыв	неопределенного происхождения	Н/Д	05.09, 02:03
	4-5 км к ЗСЗ	слышали	2	выстрел		крупнокалиберный пулемет	05.09, 02:07
	4-5 км к ЗСЗ	слышали	1	взрыв	неопределенного происхождения	Н/Д	05.09, 02:07
	5-6 км к ЗСЗ	слышали	1	взрыв	неопределенного происхождения	Н/Д	05.09, 02:10
	3-4 км к СЗ	слышали	1	взрыв	неопределенного происхождения	Н/Д	05.09, 02:17
	3-4 км к СЗ	слышали	3	очередь		крупнокалиберный пулемет	05.09, 02:18
	3-4 км к З	слышали	1	взрыв	неопределенного происхождения	Н/Д	05.09, 02:22
	3-4 км к ЗСЗ	слышали	1	выстрел		крупнокалиберный пулемет	05.09, 02:22
	3-4 км к ЗСЗ	слышали	3	выстрел		стрелковое оружие	05.09, 02:23
	3-4 км к СЗ	слышали	1	взрыв	неопределенного происхождения	Н/Д	05.09, 02:39
	3-4 км к СЗ	слышали	9	выстрел		стрелковое оружие	05.09, 02:50
	3-4 км к ЗСЗ	слышали	3	очередь		крупнокалиберный пулемет	05.09, 02:51
Около 500 м к СВ от н. п. Каменка (подконтрольный правительству, 20 км к С от Донецка)	2-4 км к Ю	слышали	24	очередь		крупнокалиберный пулемет	05.09, 08:57-09:00
	2-4 км к Ю	слышали	7	очередь		крупнокалиберный пулемет	05.09, 09:01

Месторасположение СММ	Расстояние и направление	Способ	К-во	Наблюдения	Описание	Вооружение	Дата и время
	2–4 км к Ю	слышали	1	взрыв	неопределенного происхождения	Н/Д	05.09, 09:01
	2–4 км к Ю	слышали	8	взрыв	неопределенного происхождения	Н/Д	05.09, 09:05–09:07
	2–4 км к Ю	слышали	16	очередь		крупнокалиберный пулемет	05.09, 09:05–09:07
	2–4 км к Ю	слышали	4	очередь		крупнокалиберный пулемет	05.09, 09:22–09:24
	2–4 км к Ю	слышали	12	взрыв	неопределенного происхождения	Н/Д	05.09, 09:22–09:24
	2–4 км к Ю	слышали	1	выстрел		стрелковое оружие	05.09, 09:46
Камера СММ в н. п. Золотое (подконтрольный правительству, 60 км к З от Луганска)	2–4 км к ЮВ	зафиксировала	1	снаряд	ЮЗ–СВ (по оценке, в пределах участка разведения)	Н/Д	04.09, 23:05
	2–4 км к В	зафиксировала	1	снаряд	ССЗ–ЮЮВ (по оценке, за пределами участка разведения)	Н/Д	04.09, 23:08
	2–4 км к ВЮВ	зафиксировала	1	снаряд	выпущенный(-ая) вверх (определить, на участке разведения или за его пределами, не представлялось возможным)	Н/Д	04.09, 23:09
	2–4 км к ЮВ	зафиксировала	1	вспышка дульного пламени	по оценке, в пределах участка разведения сил и средств	Н/Д	04.09, 23:10
	2–4 км к ЮВ	зафиксировала	1	снаряд	ЮЮЗ–ССВ (по оценке, в пределах участка разведения)	Н/Д	04.09, 23:10
	2–4 км к ЮВ	зафиксировала	1	снаряд	С–Ю (по оценке, в пределах участка разведения)	Н/Д	04.09, 23:10
	2–4 км к ЮВ	зафиксировала	1	снаряд	ЮЗ–СВ (по оценке, в пределах участка разведения)	Н/Д	04.09, 23:11
	2–4 км к ЮВ	зафиксировала	1	снаряд	С–Ю (по оценке, в пределах участка разведения)	Н/Д	05.09, 00:42
	2–4 км к В	зафиксировала	2	снаряд	ССЗ–ЮЮВ (по оценке, за пределами участка разведения)	Н/Д	05.09, 00:57
	2–4 км к ВСВ	зафиксировала	2	снаряд	ССЗ–ЮЮВ (по оценке, за	Н/Д	05.09, 00:58

Месторасположение СММ	Расстояние и направление	Способ	К-во	Наблюдения	Описание	Вооружение	Дата и время
					пределами участка разведения)		
Северная окраина н. п. Попасная (подконтрольный правительству, 69 км к 3 от Луганска)	3–5 км к ВЮВ	слышали	11	очередь		крупнокалиберный пулемет	05.09, 01:04–01:10
	3–5 км к ВЮВ	слышали	1	очередь		крупнокалиберный пулемет	05.09, 01:39
	1–2 км к ССЗ	слышали	1	взрыв	неопределенного происхождения	Н/Д	05.09, 09:47
	7–10 км к ЮЮВ	слышали	1	взрыв	неопределенного происхождения	Н/Д	05.09, 13:30
2 км к ЗЮЗ от н. п. Камышеваха (подконтрольный правительству, 68 км к 3 от Луганска)	1–2 км к ЗЮЗ	слышали	1	взрыв	исходящий огонь	артиллерия	05.09, 09:50
	1–2 км к ЗЮЗ	слышали	1	взрыв	исходящий огонь	артиллерия	05.09, 10:32
н. п. Голубовское (неподконтрольный правительству, 51 км к западу от Луганска)	1–2 км к ССВ	слышали	30	очередь		крупнокалиберный пулемет	05.09, 10:07–10:11
	1–2 км к ССВ	слышали	25	выстрел		стрелковое оружие	05.09, 10:07–10:11

### Карта Донецкой и Луганской областей<sup>9</sup>



<sup>9</sup>По решению Постоянного совета №1117 от 21 марта 2014 года, СММ базируется в десяти городах на всей территории Украины (Херсон, Одесса, Львов, Ивано-Франковск, Харьков, Донецк, Днепр, Черновцы, Луганск и Киев). Эта карта восточной Украины предназначена для иллюстративных целей. На ней указаны населенные пункты, упомянутые в отчете, а также те, где находятся офисы СММ (команды наблюдателей, представительства и передовые патрульные базы) в Донецкой и Луганской областях. (Красным цветом выделена передовая патрульная база, с которой сотрудники СММ были временно передислоцированы на основании рекомендаций экспертов по безопасности из некоторых государств-участников ОБСЕ, а также согласно протоколам безопасности СММ). Миссия использует эти помещения, а также осуществляет патрулирование в этих районах в дневное время суток).