

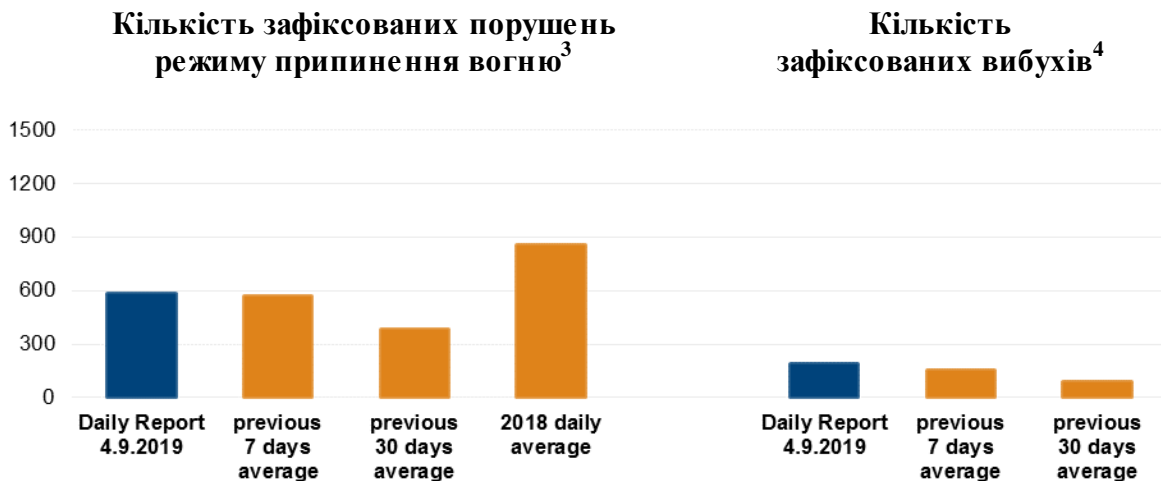
Щоденний звіт № 209/2019

від 4 вересня 2019 року

Короткий виклад

- СММ констатувала збільшення кількості порушень режиму припинення вогню в Донецькій області та зменшення кількості таких порушень у Луганській області, якщо порівнювати з попереднім звітним періодом.
- За спостереженнями Місії, на ділянці розведення сил і засобів у районі Станиці Луганської тривали роботи з демонтажу колишніх передових позицій Збройних сил України та збройних формувань.
- СММ зафіксувала порушення режиму припинення вогню в межах ділянки розведення в районі Золотого та біля неї.
- Місія виявила озброєння, розміщене з порушенням ліній відведення в підконтрольних і невідконтрольних урядові районах.
- Патрулі СММ здійснювали моніторинг дотримання режиму припинення вогню для забезпечення проведення ремонтних робіт на життєво важливих об'єктах цивільної інфраструктури, зокрема для уможливлення буріння водозабірних свердловин біля Раївки, а також для забезпечення їхньої роботи.
- Доступ спостерігачів залишався обмеженим, зокрема на блокпостах біля невідконтрольних урядові Верхньошироківського та Оленівки*.

Порушення режиму припинення вогню²



¹ На основі інформації, що надійшла від моніторингових команд станом на 3 вересня 2019 року, 19:30 (за східноєвропейським часом).

² Більш детальну інформацію про всі випадки порушення режиму припинення вогню, а також мапи Донецької та Луганської областей, де відмічені всі місця, згадані у звіті, представлено у додатку. Протягом звітнього періоду камера СММ у Кряківці не функціонувала, а камера в Чермалику не функціонувала частково.

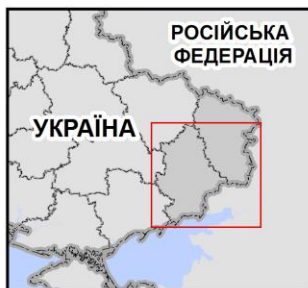
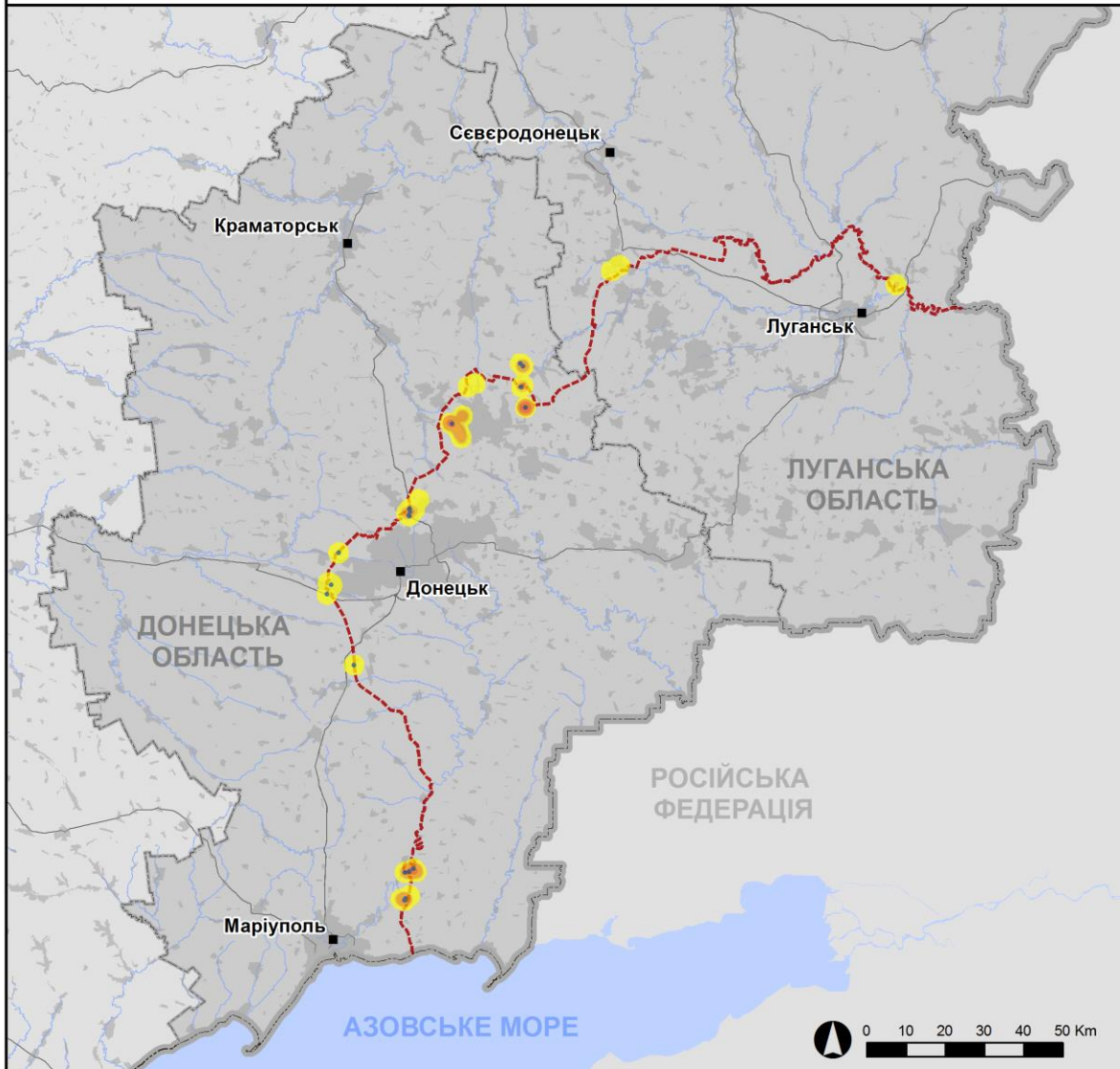
³ Зокрема вибухи.

⁴ Зокрема з озброєння невстановленого типу.



Організація з безпеки та співробітництва в Європі
Спеціальна моніторингова місія в Україні

Зафіксовані СММ порушення режиму припинення вогню 03 вересня 2019 р.



Концентрація порушень режиму припинення вогню

- Висока
- Низька

- Вибух
- Населений пункт
- Лінія зіткнення (орієнт.)

Джерела: адміністративні кордони — УКГП ООН; дороги, річки — проєкт OpenStreetMap; море — Vliz (2005).
Акваторії МГО, інше — ОБСЄ.

Система координат: WGS 1984 UTM Zone 37N

Ця мапа надається винятково для наочності.
Відсутність помилок у мапі не гарантується,
а її зміст не означає, що СММ ОБСЄ
затверджує або ухвалює офіційний статус мапи.

© СММ ОБСЄ 2019 Не дозволяється використовувати,
копіювати, відтворювати, передавати, транслювати,
продавати, ліцензувати або застосовувати
без попереднього дозволу з боку ОБСЄ
у письмовому вигляді.
Створено: 04/09/2019

У Донецькій області СММ констатувала збільшення кількості порушень режиму припинення вогню, зафіксувавши, зокрема, більше вибухів (близько 190), якщо порівнювати з [попереднім звітним періодом](#) (приблизно 90 вибухів). Більшість порушень режиму припинення вогню зафіксовано на схід від н. п. Горлівка (непідконтрольний урядові, 39 км на північний схід від Донецька), у східному та південному напрямку від н. п. Чермалик (підконтрольний урядові, 31 км на північний схід від Маріуполя), а також у районах на північний захід від н. п. Вуглегірськ (непідконтрольний урядові, 49 км на північний схід від Донецька).

У Луганській області Місія констатувала зменшення кількості порушень режиму припинення вогню і до того ж жодного вибуху, якщо порівнювати з [попереднім звітним періодом](#) (3 вибухи). Більшість порушень режиму припинення вогню зафіксовано в районах на південний захід від н. п. Станиця Луганська (підконтрольний урядові, 16 км на північний схід від Луганська) та на схід і південно-південний захід від н. п. Золоте (підконтрольний урядові, 60 км на захід від Луганська).

Ділянка розведення сил і засобів у районі Станиці Луганської

Вдень 2 вересня спостерігачі бачили, що досі тривали роботи з демонтажу колишньої передової позиції Збройних сил України на північ від мосту біля Станиці Луганської (15 км на північ від Луганська). Вони бачили, як за допомогою крана пересували решту бетонних блоків і завантажували їх на вантажівку. На південному краю зруйнованої секції мосту команда СММ бачила, як прибирали останні блоки колишньої передової позиції збройних формувань, а поблизу стояли четверо членів збройних формувань (із нарукавними пов'язками з написом «СЦКК»)⁵. Члени патруля Місії також бачили два багаття по одному з кожного боку південного краю зруйнованої секції мосту, на відстані приблизно 10 м знизу та 30 м від пішоходів, що проходили над зруйнованою секцією мосту.

Увечері 2 вересня спостерігачі чули 7 пострілів зі стрілецької зброї приблизно за 3–4 км на південний захід (за оцінкою, поза ділянкою розведення, але в межах 5 км від неї).

3 вересня команда СММ бачила, як на ділянку розведення заїхали кран і 2 вантажівки, що належать ДСНС, а також на узбіччі дороги були припарковані 4 транспортні засоби (зокрема 1 білий броневий автомобіль), на відстані 100 м від колишньої передової позиції Збройних сил України. Спостерігачі бачили, що 8 співробітників ДСНС продовжували розбирати зазначену колишню передову позицію та прибирали дорогу. Члени патруля Місії бачили, як чоловік, що здійснював керування краном, встановив державний прапор України на зруйнованій опорі лінії електропередачі поблизу колишньої передової позиції Збройних сил України. Загалом спостерігачі бачили 9 таких прапорів на бетонних опорах уздовж дороги.

Упродовж того ж дня команда СММ бачила 3 членів збройних формувань (із нарукавними пов'язками з написами «СЦКК»), які розбирали огороження з покриття на узбіччі дороги неподалік від зруйнованої секції мосту. Члени патруля Місії бачили до 7 членів збройних формувань (із нарукавними пов'язками з написом «СЦКК») між південним краєм зруйнованої секції мосту і блокпостом збройних формувань.

⁵ Спільний центр із контролю та координації (СЦКК) було створено у вересні 2014 року Україною та Російською Федерацією, які призначили по одному із представників для спільного керування СЦКК. До складу Спільного центру увійшли офіцери Збройних сил України та Збройних сил Російської Федерації, котрі були розміщені у визначених секторах Луганської та Донецької областей. У грудні 2017 року офіцери Збройних сил Російської Федерації були виведені зі складу СЦКК, і виїхали з України.

Увечері того ж дня спостерігачі чули постріл зі стрілецької зброї приблизно за 3–4 км на південний захід (за оцінкою, поза ділянкою розведення, але в межах 5 км від неї).

Інші ділянки розведення сил і засобів⁶

1 вересня на ділянці розведення в районі Золотого на основі даних повітряного спостереження виявлено нову траншею близько 80 м завдовжки з півночі на південь уздовж лісосмуги, орієнтовно за 110 м на південь від північного краю ділянки та приблизно за 530 м на захід від її східного краю. За оцінкою СММ, траншея належала Збройним силам України.

Ввечері та вночі 2 вересня камера СММ у Золотому зафіксувала 4 снаряди орієнтовно за 1–2 км на південно-південний захід, за оцінкою, у межах ділянки розведення, а також снаряд приблизно за 1–2 км на схід, за оцінкою, поза ділянкою розведення, але в межах 5 км від неї.

3 вересня в межах ділянки розведення в районі Золотого члени патруля Місії знову бачили фрагмент хвостового стабілізатора від 120-мм мінометної міни, що застряг у землі на східному краю автошляху Т1316 між позиціями Збройних сил України і збройних формувань, а також 10 протитанкових мін на північно-західному боці залізничного мосту, і ще 2 протитанкові міни приблизно за 20 м на північ від залізничного мосту. Військовослужбовці Збройних сил України прибрали усі 12 протитанкових мін, аби уможливити проїзд патруля СММ, та встановили їх за 20 м на північ від залізничного мосту та в 50 см від узбіччя дороги.

Здійснюючи моніторинг поблизу ділянки розведення в районі н. п. Петрівське (непідконтрольний урядові, 41 км на південь від Донецька), команда Місії відзначила там спокійну ситуацію.

Відведення озброєння

СММ продовжувала здійснювати моніторинг відведення озброєння, передбаченого Меморандумом, а також Комплексом заходів і Доповненням до нього.

Загалом Місія зафіксувала 21 одиницю озброєння, розміщену з порушенням ліній відведення в підконтрольних і непідконтрольних урядові районах (більш детальну інформацію наведено нижче в таблиці, де зазначено озброєння, розміщене з порушенням ліній відведення, станом на 3 вересня 2019 року).

Озброєння, яке СММ не змогла верифікувати як відведене⁷

Місце розміщення відведеного озброєння важкого озброєння в непідконтрольних урядові районах Донецької області

3 вересня

За спостереженнями Місії, досі бракує 6 самохідних гаубиць (2А65 «Мста-Б», 152 мм).

Постійні місця зберігання озброєння⁸

Постійне місце зберігання озброєння в непідконтрольному урядові районі Донецької області

⁶ Розведення передбачено [Рамковим рішенням Тристоронньої контактної групи про розведення сил і засобів](#) від 21 вересня 2016 року.

⁷ Місія відвідала місця, де раніше було розміщене озброєння, яке вона не змогла верифікувати як відведене, оскільки умови його зберігання не відповідали критеріям, вказаним у повідомленні від 16 жовтня 2015 року щодо ефективного моніторингу та верифікації відведення важкого озброєння, яке СММ адресувала підписантам Комплексу заходів. За спостереженнями Місії, одне таке місце зберігання і досі залишене.

⁸ За спостереженнями СММ, одне таке місце досі не використовується.

3 вересня Місія відзначила, що там бракує 17 танків (Т-64 — 4 од.; Т-72 — 9 од.)

Ознаки військової присутності та присутності військового типу в зоні безпеки⁹

Підконтрольні урядові райони

30 серпня

Безпілотний лігальний апарат (БПЛА) СММ середнього радіуса дії виявив нову зигзагоподібну траншею 160 м завдовжки, що проходила приблизно на 80 м на північно-північний захід та орієнтовно на 80 м із заходу на схід, у полі на південний схід від н. п. Новоолександрівка (65 км на захід від Луганська), а також нову траншею довжиною приблизно 90 м з півночі на південь у полі на південний захід, і 2 нові траншеї 140 м завдовжки з північно-північного заходу на південно-південний схід та 45 м із заходу на схід у полях на схід від Новоолександрівки. За оцінкою, усі траншеї належать Збройним силам України.

2 вересня

БПЛА СММ дальнього радіуса дії зафіксував:

- 2 бойові броньовані машини (ББМ; типу БМП) поблизу н. п. Причепилівка (50 км на північний захід від Луганська);
- 1 броньовану ремонтно-евакуаційну машину (БРЕМ-Ч) у житловому районі н. п. Оріхове-Донецьке (44 км на північний захід від Луганська);
- 4 ББМ (типу БМП) у н. п. Клинове (68 км на північний схід від Донецька);
- 1 БМП-1 поблизу н. п. Лебединське (99 км на південь від Донецька);
- 1 ББМ біля н. п. Лопаскине (23 км на північний захід від Луганська); та
- 3 броневих автомобілі з протимінним захистом (МРАП) і 2 бронетранспортери (БТР) у н. п. Зайцеве (62 км на північний схід від Донецька) та поблизу нього.

Міні-БПЛА СММ зафіксував 1 БМП-1 біля н. п. Водяне (19 км на північний схід від Маріуполя).

3 вересня

Місія виявила:

- 1 БТР-70 у н. п. Станція Луганська (16 км на північний схід від Луганська);
- 1 БТР-70 біля н. п. Новобахмутівка (28 км на північ від Донецька); і
- 3 БТР-4 в районі н. п. Максимільянівка (30 км на захід від Донецька).

Непідконтрольні урядові райони

30 серпня

БПЛА СММ середнього радіуса дії виявив 84-м продовження існуючої траншеї, що проходить приблизно на 200 м з північно-північного заходу на південно-південний схід, а також нову траншею 60 м завдовжки із півночі на південь, у полях на захід і західно-південний захід від н. п. Калинове-Борщувате (61 км на захід від Луганська). За оцінкою, усі траншеї належать збройним формуванням.

3 вересня

Спостерігачі виявили 4 бронетранспортери (МТ-ЛБ) біля н. п. Катеринівка (кол. Ювілейне; 8 км на захід від Луганська).

⁹ Згадана у цьому розділі техніка не підпадає під дію Мінських угод щодо відведення озброєння.

Зусилля СММ зі сприяння проведенню ремонтних робіт на об'єктах цивільної інфраструктури та для забезпечення їхнього функціонування

Патрулі Місії здійснювали моніторинг дотримання режиму припинення вогню для уможливлення буріння водозабірних свердловин неподалік від н. п. Раївка (непідконтрольний урядові, 16 км на північний захід від Луганська).

Спостерігачі продовжували сприяти забезпеченню функціонування Донецької фільтрувальної станції (15 км на північ від Донецька) і здійснювати моніторинг безпекової ситуації в районі насосної станції біля н. п. Василівка (непідконтрольний урядові, 24 км на північ від Донецька).

Протитанкові міни поблизу Нижнього Лозового, Щастя та Веселої Гори

30 серпня міні-БПЛА СММ [знову](#) зафіксував 39 протитанкових мін, встановлених у полі приблизно за 10 м на схід від автошляху М03, орієнтовно за 2 км на західно-південний захід від н. п. Нижнє Лозове (непідконтрольний урядові, 59 км на північний схід від Донецька). За оцінкою, міни належали збройним формуванням.

Того ж дня інший міні-БПЛА [знову](#) виявив 36 протитанкових мін, встановлених у 3 ряди поперек автошляху Н21 південніше мосту в н. п. Щастя (підконтрольний урядові, 20 км на північ від Луганська), а далі на південь на цьому ж автошляху він [вкотре](#) зафіксував 13 протитанкових мін, установлених у 2 ряди поперек автошляху на схід і північний схід від н. п. Весела Гора (непідконтрольний урядові, 16 км на північ від Луганська). За оцінкою, міни належали збройним формуванням.

Прикордонні райони, які не контролюються урядом

Впродовж орієнтовно 40-хвилинного спостереження в пункті пропуску на кордоні поблизу н. п. Успенка (73 км на південний схід від Донецька) команда СММ бачила, що в Україну в'їхали 19 автомобілів (7 з українськими номерними знаками, 3 — з російськими та 9 із табличками «ДНР») та 1 вантажівка (з українськими номерними знаками, тентована; за спостереженнями, без вантажу). За цей час члени патруля СММ також бачили, що з України виїхали 33 автомобілі (10 з українськими номерними знаками, 14 — із російськими, 1 — із вірменськими та 8 із табличками «ДНР»), 1 автобус (з табличками «ДНР»), 1 мікроавтобус (з українськими номерними знаками) та 10 вантажівок, за спостереженнями, без вантажу (5 з українськими номерними знаками, 1 — з російськими і 4 з табличками «ДНР»).

СММ здійснювала моніторинг безпекової ситуації в південно-східній частині Херсонської області

1 та 2 вересня спостерігачі продовжували здійснювати моніторинг безпекової ситуації уздовж узбережжя Азовського моря в Херсонській області та на пункті пропуску між н. п. Чонгар (163 км на південний схід від Херсона) та Кримом і відзначили там спокійну ситуацію.

***Обмеження свободи пересування та інші перешкоди у виконанні мандата СММ**

Робота з моніторингу та свобода пересування СММ обмежені загрозами у сфері безпеки, включаючи ризики, пов'язані з наявністю мін і невибухлих боєприпасів, а також іншими перешкодами, які щодня змінюються. Мандат СММ передбачає вільний і безпечний доступ по всій Україні. Усі підписанти Комплексу заходів погодилися з необхідністю вільного та безпечного доступу, а також із тим, що обмеження свободи пересування СММ є порушенням і що на такі порушення необхідно швидко реагувати. Вони також дійшли згоди, що СЦКК повинен сприяти такому реагуванню та здійснювати загальну координацію робіт з розмінування. Однак збройні формування в окремих районах Донецької та Луганської областей часто відмовляють СММ у доступі до районів, прилеглих до непідконтрольних урядові ділянок кордону України (наприклад, див. [Щоденний звіт СММ від 2 вересня 2019 року](#)). Діяльність СММ у Донецькій та Луганській областях, як і раніше, залишалася обмеженою після того, як

23 квітня 2017 року поблизу Пришиба стався інцидент, який призвів до загибелі людини. Унаслідок цього спроможність Місії вести спостереження залишалася обмеженою.

Заборона доступу:

- На блокпості на захід від н. п. Верхньошироківське (кол. Октябр; не підконтрольний урядові, 29 км на північний схід від Маріуполя) неозброєний член збройних формувань знову відмовив патрулю Місії у проїзді, пояснивши це «проведенням інженерних робіт та розмінування».
- На блокпості біля н. п. Оленівка (не підконтрольний урядові, 23 км на південний захід від Донецька) неозброєний член збройних формувань не пропустив спостерігачів до споруд на території новооблаштованого блокпоста, про який повідомлялося раніше, не надавши жодних пояснень.

Регулярні обмеження на ділянках розведення сил і засобів та через міни/невибухлі боєприпаси:

- Не здійснивши суцільного розмінування та вилучення невибухлих боєприпасів, сторони і далі відмовляли СММ у необмеженому доступі до ділянок розведення у районах Золотого та Петрівського, а також у можливості пересуватися окремими дорогами, які раніше були визначені як важливі для здійснення Місією ефективного моніторингу та для пересування цивільних осіб.

Інші перешкоди:

- Увечері 2 та вночі 3 вересня БПЛА СММ дальнього радіуса дії втратив сигнал GPS через дію перешкод (за оцінкою, ймовірно внаслідок глушіння) під час виконання польоту між н. п. Костянтинівка (підконтрольний урядові, 60 км на північ від Донецька) та н. п. Причепилівка (підконтрольний урядові, 50 км на північний захід від Луганська)¹⁰.

Таблиця озброєння станом на 3 вересня 2019 року

Озброєння, розміщене з порушенням ліній відведення

Дата	К-ть одиниць озброєння	Вид озброєння	Місце	Джерело спостереження
підконтрольні урядові райони				
02.09.2019	7	буксирувана гаубиця (Д-20, 152 мм)	залізнична станція в н. п. Костянтинівка (60 км на північ від Донецька) (для ознайомлення з попередніми спостереженнями див. Щоденний звіт СММ від 2 вересня 2019 року)	БПЛА дальнього радіуса дії
	9	буксирувана гаубиця (Д-20, 152 мм)	приблизно 2,5 км на захід від н. п. Бахмутське (77 км на північ від Донецька)	
	1	зенітний ракетний комплекси (9К33 «Оса»)	приблизно 1,5 км на південь від н. п. Боброве (56 км на північний захід від Луганська)	
не підконтрольні урядові райони				
03.09.2019	4	реактивні системи залпового вогню (БМ-21 «Град», 122 мм)	біля н. п. Новоамвросіївське (56 км на схід від Донецька)	СММ

¹⁰ Глушіння сигналу могло здійснюватися з будь-якого місця в радіусі кількох кілометрів від місцеположення БПЛА.

Озброєння за лініями відведення, однак за межами виділених місць зберігання

Дата	К-ть одиниць озброєння	Вид озброєння	Місце	Джерело спостереження
підконтрольні урядові райони				
02.09.2019	3	протитанковий ракетний комплекс (9П148 «Конкурс», 135 мм)	залізнична станція в н. п. Костянтинівка (60 км на північ від Донецька)	БПЛА дальнього радіуса дії
	16	самохідна гаубиця (2С3 «Акація», 152 мм)	н. п. Дворіччя (80 км на північ від Донецька)	
непідконтрольні урядові райони				
03.09.2019	4	танки (Т-72)	біля н. п. Біле (22 км на захід від Луганська)	СММ
	4	танки (Т-72)	н. п. Луганськ	СММ

Таблиця порушень режиму припинення вогню станом на 3 вересня 2019 р.¹¹

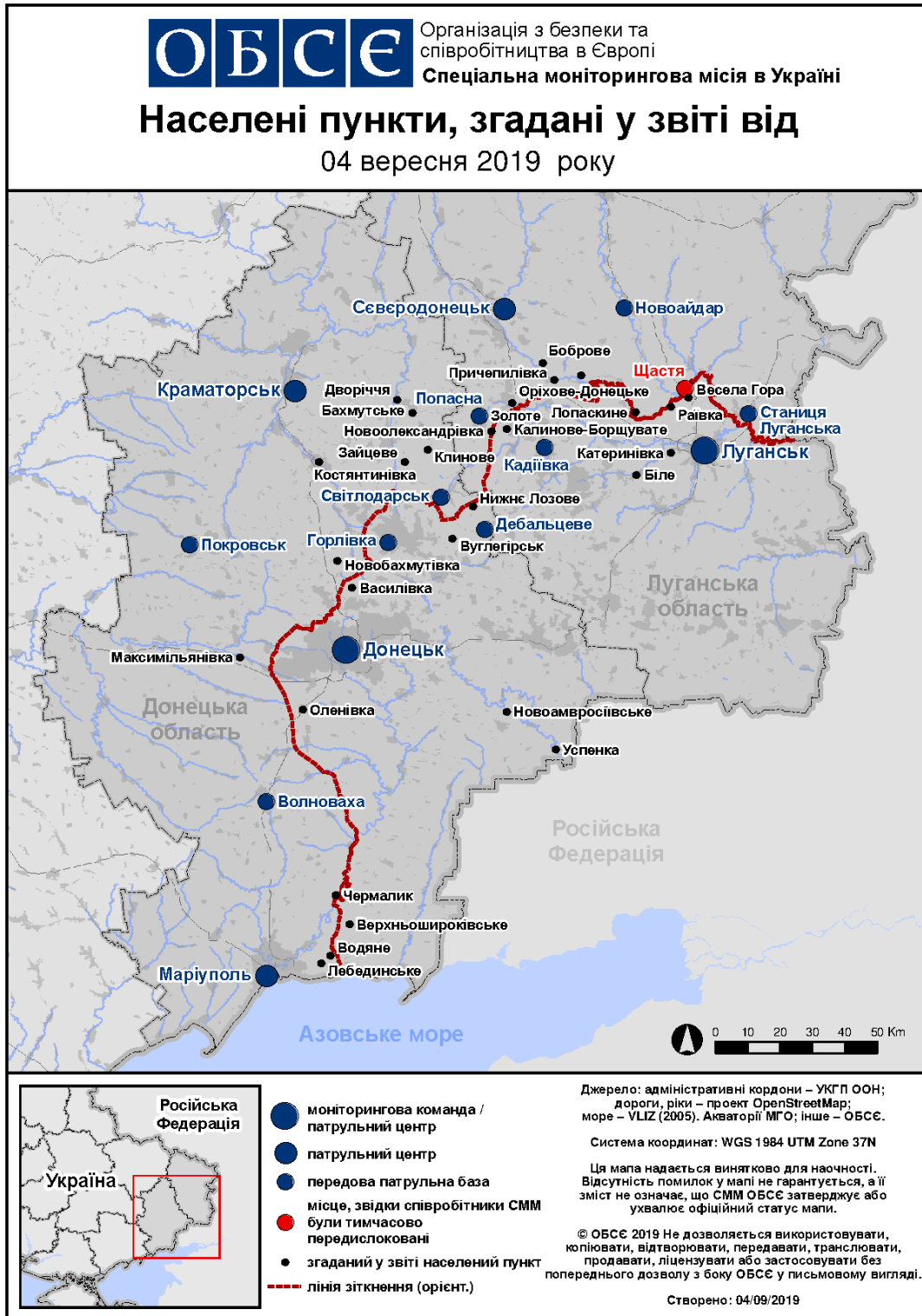
Місце розміщення СММ	Відстань і напрямок	Спосіб	К-ть	Спостереження	Опис	Озброєння	Дата і час
Камера СММ у н. п. Березове (підконтрольний уряду, 31 км на ПдЗх від Донецька)	2–4 км на ПдСх	зафіксувала	2	вибух	невизначеного походження	Н/Д	03.09, 03:45
Камера СММ у н. п. Чермалик (підконтрольний уряду, 31 км на ПнСх від Маріуполя)	2–4 км на ПдПдСх	зафіксувала	1	вибух	невизначеного походження	Н/Д	02.09, 19:57
	2–4 км на ПдСх	зафіксувала	8	снаряд	зі СхПнСх на ЗхПдЗх	Н/Д	02.09, 19:58
	2–4 км на ПдСх	зафіксувала	1	вибух	невизначеного походження	Н/Д	02.09, 19:58
	2–4 км на ПдСх	зафіксувала	1	снаряд	зі СхПнСх на ЗхПдЗх	Н/Д	02.09, 20:02
	2–4 км на ПдСх	зафіксувала	1	снаряд	зі СхПнСх на ЗхПдЗх	Н/Д	02.09, 20:03
	2–4 км на Пд	зафіксувала	9	снаряд	із ЗхПдЗх на СхПнСх	Н/Д	02.09, 22:18
	2–4 км на ПдПдСх	зафіксувала	11	снаряд	із ЗхПдЗх на СхПнСх	Н/Д	02.09, 22:25
	2–4 км на Пд	зафіксувала	4	снаряд	із ЗхПдЗх на СхПнСх	Н/Д	02.09, 22:26
	2–4 км на ПдПдСх	зафіксувала	15	снаряд	із ЗхПдЗх на СхПнСх	Н/Д	02.09, 22:37
	2–4 км на ПдСх	зафіксувала	18	снаряд	із ПнСх на ПдЗх	Н/Д	03.09, 01:24
	2–4 км на ПдПдСх	зафіксувала	6	снаряд	із ЗхПдЗх на СхПнСх	Н/Д	03.09, 01:26
	2–4 км на Пд	зафіксувала	3	снаряд	із ЗхПдЗх на СхПнСх	Н/Д	03.09, 01:37
	2–4 км на ПдПдСх	зафіксувала	3	снаряд	із ЗхПдЗх на СхПнСх	Н/Д	03.09, 01:43
	2–4 км на ПдПдСх	зафіксувала	1	снаряд	зі СхПнСх на ЗхПдЗх	Н/Д	03.09, 01:43
	3–5 км на ПдСх	зафіксувала	15	снаряд	із ПнСх на ПдЗх	Н/Д	03.09, 03:20
	3–5 км на ПдСх	зафіксувала	2	снаряд	зі СхПнСх на ЗхПдЗх	Н/Д	03.09, 03:22
	3–5 км на ПдСх	зафіксувала	18	снаряд	із ПнСх на ПдЗх	Н/Д	03.09, 03:25
	3–5 км на ПдСх	зафіксувала	3	снаряд	із ПнСх на ПдЗх	Н/Д	03.09, 04:04
	3–5 км на ПдСх	зафіксувала	1	снаряд	із ПнСх на ПдЗх	Н/Д	03.09, 04:05
	2–4 км на ПдСх	зафіксувала	3	снаряд	із ЗхПдЗх на СхПнСх	Н/Д	03.09, 03:31
2–4 км на Пд	зафіксувала	1	вибух	невизначеного походження	Н/Д	03.09, 03:31	
2–4 км на ПдСх	зафіксувала	1	снаряд	із ЗхПдЗх на СхПнСх	Н/Д	03.09, 03:36	
Камера СММ на Донецькій фільтрувальній станції (15 км на Пн від Донецька)	1–3 км на Пд	зафіксувала	1	вибух	невизначеного походження	Н/Д	02.09, 22:55
Камера СММ за 1,5 км на ПнСх від н. п. Гнутове	2–4 км на СхПдСх	зафіксувала	1	спалах дульного		Н/Д	02.09, 19:48

¹¹ У таблиці вказані лише ті інциденти, які спостерігачі СММ бачили/чули особисто, а також ті випадки, які СММ оцінює як навчання з бойовою стрільбою, контрольовані вибухи і т.д. Зазначені деталі, що вказані — а саме відстань, напрям, тип зброї і т.д. — базуються на оцінках, зроблених спостерігачами на місцях, і необов'язково завжди є точними. Напис «невідомо» (Н/Д) означає, що СММ не змогла підтвердити таку інформацію у зв'язку з відстанню, погодними умовами та/або з інших причин. Порушення режиму припинення вогню, зафіксовані паралельно декількома патрулями, відображаються у таблиці лише один раз.

Місце розміщення СММ	Відстань і напрямок	Спосіб	К-ть	Спостереження	Опис	Озброєння	Дата і час
Місце розміщення СММ (підконтрольний уряду, 20 км на ПнСх від Маріуполя)				полум'я			
	2-4 км на СхПдСх	зафіксувала	1	снаряд	із Пд на Пн (після згаданої вище події)	Н/Д	02.09, 19:48
	2-4 км на СхПдСх	зафіксувала	1	вибух	подальший розрив снаряда	Н/Д	02.09, 19:48
	2-4 км на СхПдСх	зафіксувала	1	спалах дульного полум'я		Н/Д	02.09, 19:55
	2-4 км на СхПдСх	зафіксувала	1	снаряд	із Пд на Пн (після згаданої вище події)	Н/Д	02.09, 19:55
	2-4 км на СхПдСх	зафіксувала		снаряд	численні із Пд на Пн	Н/Д	02.09, 19:58
	2-4 км на СхПдСх	зафіксувала	1	вибух	невизначеного походження	Н/Д	02.09, 20:00
	2-4 км на СхПдСх	зафіксувала	1	спалах дульного полум'я		Н/Д	02.09, 20:19
	2-4 км на СхПдСх	зафіксувала	1	спалах дульного полум'я		Н/Д	02.09, 21:31
	2-4 км на СхПдСх	зафіксувала	1	снаряд	із Пн на Пд	Н/Д	02.09, 21:31
	2-4 км на СхПдСх	зафіксувала	7	снаряд	з Пд на Пн	Н/Д	02.09, 23:42
	2-4 км на СхПдСх	зафіксувала	1	вибух	невизначеного походження	Н/Д	02.09, 23:42
	2-4 км на СхПдСх	зафіксувала	5	снаряд	з Пд на Пн	Н/Д	02.09, 23:45
	2-4 км на СхПдСх	зафіксувала	1	вибух	невизначеного походження	Н/Д	02.09, 23:45
2-4 км на СхПдСх	зафіксувала	2	снаряд	з Пд на Пн	Н/Д	03.09, 01:21	
Камера СММ на КПВВ у н. п. Майорськ (підконтрольний уряду, 45 км на ПнСх від Донецька)	3-5 км на СхПнСх	зафіксувала	1	освітлювальна ракета	випущена вгору	Н/Д	02.09, 21:29
	1-3 км на СхПнСх	зафіксувала	2	снаряд	із ПнПнЗх на ПдПдСх	Н/Д	02.09, 22:26
Камера СММ на КПВВ у н. п. Мар'їнка (підконтрольний уряду, 23 км на ПдЗх від Донецька)	2-4 км на ПнПнСх	зафіксувала	1	снаряд	із ЗхПдЗх на СхПнСх	Н/Д	02.09, 20:47
	2-4 км на ПнПнСх	зафіксувала	1	освітлювальна ракета	випущена вгору	Н/Д	02.09, 21:29
	2-4 км на ПнСх	зафіксувала	1	спалах дульного полум'я		Н/Д	03.09, 02:16
	2-4 км на ПнСх	зафіксувала	3	снаряд	з Пд на Пн	Н/Д	03.09, 02:16
Камера СММ на КПВВ у н. п. Пищевик (підконтрольний уряду, 25 км на ПнСх від Маріуполя)	2-4 км на Пд	зафіксувала	2	снаряд	із ЗхПдЗх на СхПнСх	Н/Д	02.09, 20:36
	2-4 км на Пд	зафіксувала	1	снаряд	із ЗхПдЗх на СхПнСх	Н/Д	02.09, 21:02
	2-4 км на ПдПдСх	зафіксувала	4	снаряд	зі СхПнСх на ЗхПдЗх	Н/Д	02.09, 23:12
	2-4 км на ПдПдСх	зафіксувала	9	снаряд	зі СхПнСх на ЗхПдЗх	Н/Д	02.09, 23:40
	2-4 км на Пд	зафіксувала	4	снаряд	із ЗхПдЗх на СхПнСх	Н/Д	02.09, 23:40
	2-4 км на Пд	зафіксувала	8	снаряд	із ЗхПдЗх на СхПнСх	Н/Д	02.09, 23:42
	2-4 км на ПдПдСх	зафіксувала	1	вибух	невизначеного походження	Н/Д	02.09, 23:42
	2-4 км на Пд	зафіксувала	5	снаряд	із ЗхПдЗх на СхПнСх	Н/Д	02.09, 23:45
	2-4 км на ПдСх	зафіксувала	1	снаряд	зі Сх на Зх	Н/Д	03.09, 00:52
	2-4 км на Пд	зафіксувала	1	снаряд	із Зх на Сх	Н/Д	03.09, 00:59
Південно-східна частина н. п. Авдіївка (підконтрольний уряду, 17 км на Пн від Донецька)	2-3 км на ПдСх	чули	15	черга		великокаліберний кулемет	03.09, 09:04-09:06
	3-4 км на ПдСх	чули	1	вибух	невизначеного походження	Н/Д	03.09, 11:35
	3-4 км на ПдСх	чули	1	вибух	невизначеного походження	Н/Д	03.09, 11:59
Східна частина н. п. Красногорівка (підконтрольний уряду, 21 км на Зх від Донецька)	3 км на СхПнСх	чули	1	вибух	невизначеного походження	Н/Д	03.09, 13:15
н. п. Олександрівка (непідконтрольний урядові, 20 км на ПдЗх від Донецька)	3-4 км на Зх	чули	1	вибух	невизначеного походження	Н/Д	03.09, 13:15
	3-4 км на ПнЗх	чули	1	вибух	невизначеного походження	Н/Д	03.09, 13:15

Місце розміщення СММ	Відстань і напрямок	Спосіб	К-ть	Спостереження	Опис	Озброєння	Дата і час
н. п. Вуглегірськ (непідконтрольний уряду, 49 км на ПнСх від Донецька)	6–9 км на ПнЗх	чули	150	вибух	невизначеного походження	Н/Д	03.09, 11:19–11:35
Приблизно 1 км на Сх від н. п. Крута Балка (непідконтрольний урядові, 16 км на Пн від Донецька)	3–4 км на ПдЗх	чули	1	вибух	невизначеного походження	Н/Д	03.09, 11:00
	3–4 км на ПдЗх	чули	1	вибух	невизначеного походження	Н/Д	03.09, 11:35
Приблизно 1 км на ПнЗх від залізничного вокзалу в н. п. Ясинувата (непідконтрольний урядові, 16 км на ПнСх від Донецька)	1–2 км на ПдЗх	чули	4	черга		стрілецька зброя	03.09, 10:10
	3–4 км на ПдЗх	чули	1	вибух	невизначеного походження	Н/Д	03.09, 13:25
	1–2 км на Пн	чули	4	постріл		стрілецька зброя	03.09, 13:30
	2–3 км на ПдЗх	чули	9	черга		великокаліберний кулемет	03.09, 13:58
н. п. Світлодарськ (підконтрольний уряду, 57 км на ПнСх від Донецька)	3–4 км на ПдЗх	чули	4	черга	невизначеного походження	великокаліберний кулемет	02.09, 20:30
	3–5 км на ПдЗх	чули	2	вибух	невизначеного походження	Н/Д	02.09, 20:34
	3–5 км на ПдЗх	чули	2	вибух	невизначеного походження	Н/Д	02.09, 21:46
	3–5 км на ПдЗх	чули	2	вибух	невизначеного походження	Н/Д	02.09, 22:06
	3–4 км на ПдЗх	чули	8	черга	невизначеного походження	великокаліберний кулемет	02.09, 22:30
	3–5 км на ПдЗх	чули	1	вибух	невизначеного походження	Н/Д	02.09, 23:20
	4–5 км на ПнЗх	чули	2	вибух	невизначеного походження	Н/Д	03.09, 08:04
	3–4 км на ПнЗх	чули	12	черга		великокаліберний кулемет	03.09, 08:12
	4–5 км на ПнЗх	чули	2	вибух	невизначеного походження	Н/Д	03.09, 08:35
	3–4 км на ПнЗх	чули	1	вибух	невизначеного походження	Н/Д	03.09, 11:38
	3–4 км на ПнЗх	чули	16	черга		великокаліберний кулемет	03.09, 11:44–11:48
н. п. Горлівка (непідконтрольний урядові, 39 км на ПнСх від Донецька)	4–5 км на ЗхПнЗх	чули	11	вибух	невизначеного походження	Н/Д	03.09, 07:35–07:37
	4–6 км на ЗхПнЗх	чули	71	черга		великокаліберний кулемет	03.09, 07:35–07:42
	3–5 км на ЗхПнЗх	чули	3	постріл		стрілецька зброя	03.09, 07:46
	2–3 км на Зх	чули	35	постріл		стрілецька зброя	03.09, 14:30–14:33
	3–5 км на ПнПнЗх	чули	28	черга		великокаліберний кулемет	03.09, 16:40–16:43
	2–3 км на ПдЗх	чули	8	черга		великокаліберний кулемет	03.09, 18:15–18:18
	2–3 км на ПдЗх	чули	14	постріл		стрілецька зброя	03.09, 18:15–18:18
Камера СММ у н. п. Золоте (підконтрольний уряду, 60 км на Зх від Луганська)	1–2 км на ПдПдЗх	зафіксувала	4	снаряд	із ПнПнЗх на ПдПдСх (за оцінкою, у межах ділянки розведення сил і засобів)	Н/Д	02.09, 20:40
	1–2 км на Сх	зафіксувала	1	снаряд	із Пн на Пд (за оцінкою, за межами ділянки розведення сил і засобів)	Н/Д	02.09, 21:57
Східна околиця н. п. Станиця Луганська (підконтрольний уряду, 16 км на ПнСх від Луганська)	3–4 км на ПдЗх	чули	7	постріл	за оцінкою, за межами ділянки розведення сил і засобів	стрілецька зброя	02.09, 21:00
	3–4 км на ПдЗх	чули	1	постріл	за оцінкою, за межами ділянки розведення сил і засобів	стрілецька зброя	03.09, 18:24

Мапа Донецької та Луганської областей¹²



¹² За рішенням Постійної ради №1117 від 21 березня 2014 року, СММ базується у десяти містах на всій території України (Херсон, Одеса, Львів, Івано-Франківськ, Харків, Донецьк, Дніпро, Чернівці, Луганськ і Київ). Ця мапа східної України призначена для ілюстративних цілей. На ній вказані населені пункти, згадані у звіті, а також ті, де є офіси СММ (команди спостерігачів, представництва і передові патрульні бази) в Донецькій і Луганській областях (Червоним кольором виділена передова патрульна база, з якої співробітники СММ були тимчасово передислоковані згідно з рекомендаціями експертів з безпеки з деяких держав-учасниць ОБСЄ та з урахуванням вимог СММ щодо безпеки. СММ користується цими приміщеннями та здійснює патрулювання в цьому населеному пункті в денний час).