

# Ежедневный отчет №209/2019

от 4 сентября 2019 года<sup>1</sup>

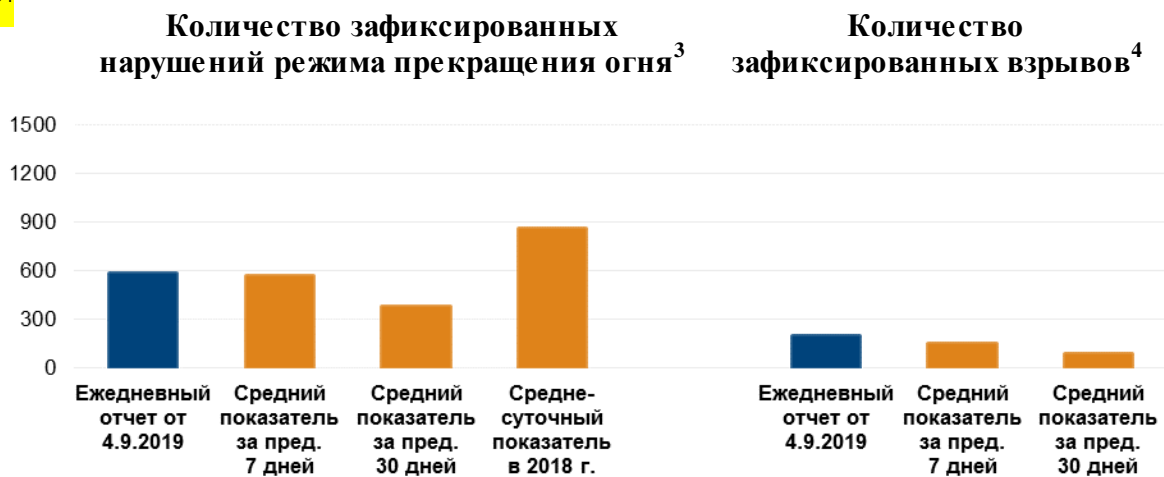
## Краткое изложение

- СММ констатировала увеличение количества нарушений режима прекращения огня в Донецкой области и уменьшение количества таких нарушений в Луганской области по сравнению с предыдущим отчетным периодом.
- По наблюдениям СММ, на участке разведения сил и средств в районе Станицы Луганской продолжались работы по демонтажу бывших передовых позиций Вооруженных сил Украины и вооруженных формирований.
- Миссия зафиксировала нарушения режима прекращения огня на участке разведения сил и средств в районе Золотого и возле него.
- СММ зафиксировала наличие вооружения, размещенного в нарушение линий отвода в подконтрольных и неподконтрольных правительству районах.
- Миссия осуществляла мониторинг соблюдения режима прекращения огня для обеспечения возможности проведения ремонта и функционирования жизненно важных объектов гражданской инфраструктуры, в частности для бурения водозаборных скважин возле Раевки.
- Доступ СММ оставался ограниченным, в частности на блокпостах вблизи неподконтрольных правительству Верхнешироковского и Оленовки\*.

<sup>1</sup>

## Нарушения режима прекращения огня<sup>2</sup>

<sup>34</sup>



<sup>1</sup> На основе информации, поступившей от мониторинговых команд по состоянию на 3 сентября 2019 года, 19:30 (по восточноевропейскому времени).

<sup>2</sup> Более подробная информация обо всех случаях нарушения режима прекращения огня, а также карты Донецкой и Луганской областей, где отмечены все места, упомянутые в отчете, представлены в приложении. В течение отчетного периода камера СММ в Кряковке не функционировала, а камера в Чермалыке функционировала частично.

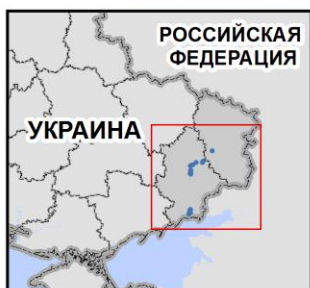
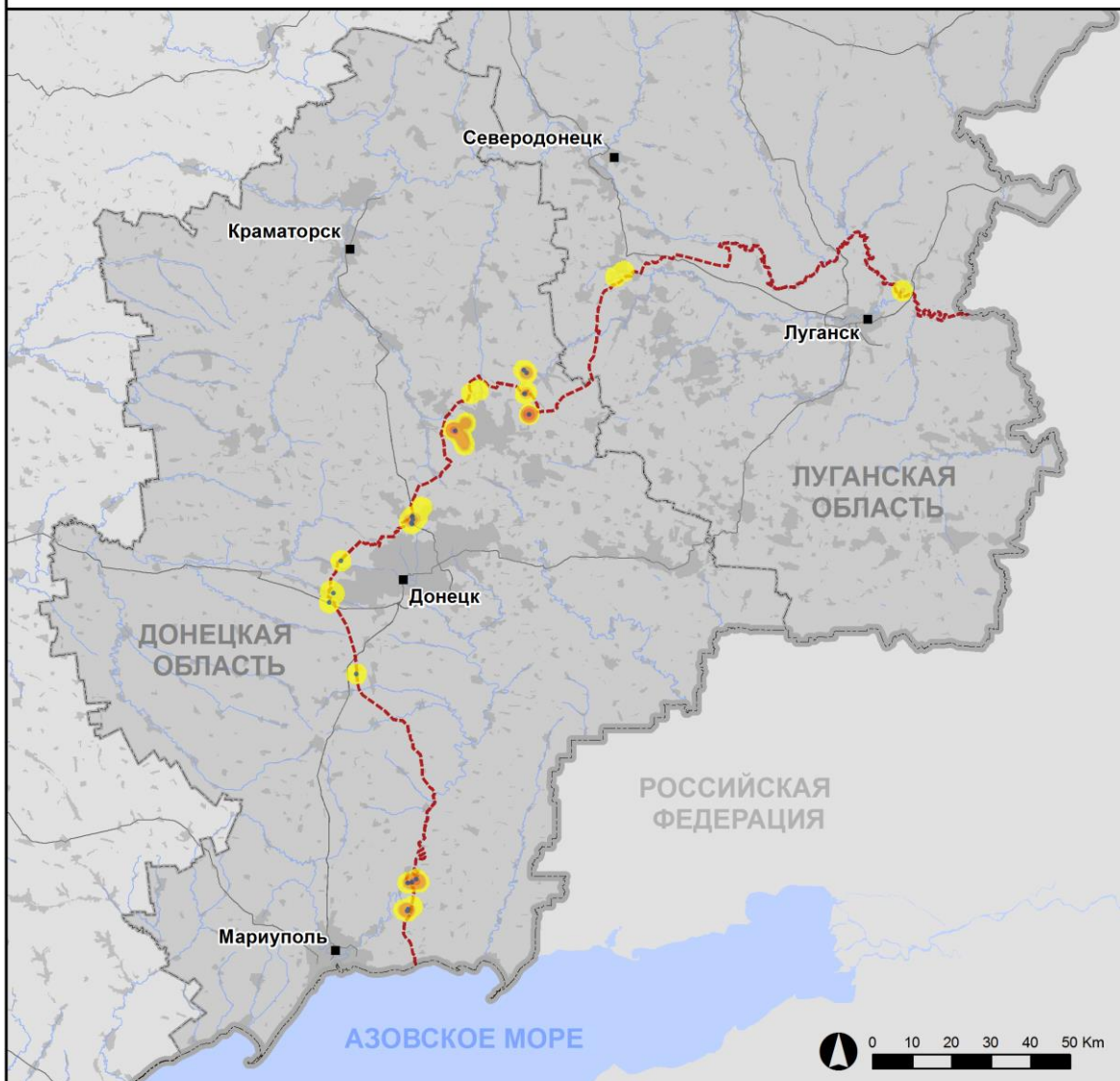
<sup>3</sup> Включая взрывы.

<sup>4</sup> Включая вследствие огня из вооружения неустановленного типа.



Организация по безопасности и сотрудничеству в Европе  
Специальная мониторинговая миссия в Украине

## Зафиксированные СММ нарушения режима прекращения огня 03 сентября 2019 г.



### Концентрация нарушений режима прекращения огня

- Высокая
- 
- Низкая
- Взрыв
- Населенный пункт
- Линия соприкосновения (ориентир.)

Источники: административные границы — УКГВ ООН; дороги, реки — проект OpenStreetMap; море — VLIZ (2005), Акватории МГО; другое — ОБСЕ.

Система координат: WGS 1984 UTM Zone 37N

Данная карта предоставляется исключительно для наглядности. Отсутствие ошибок не гарантировано, а ее содержание не подразумевает, что СММ ОБСЕ утверждает или одобряет официальный статус карты.

© СММ ОБСЕ 2019 Не разрешается использовать, копировать, воспроизводить, передавать, транслировать, продавать, лицензировать или применять без предварительного разрешения со стороны ОБСЕ в письменном виде.  
Создано: 04/09/2019

В Донецкой области СММ констатировала увеличение количества нарушений режима прекращения огня, зафиксировав также больше взрывов (около 190), по сравнению с [предыдущим отчетным периодом](#) (примерно 90 взрывов). Большинство нарушений режима прекращения огня зафиксировано в районах к востоку от н. п. Горловка (неподконтрольный правительству, 39 км к северо-востоку от Донецка), к востоку и югу от н. п. Чермалык (подконтрольный правительству, 31 км к северо-востоку от Мариуполя), а также в районах к северо-западу от н. п. Углегорск (неподконтрольный правительству, 49 км к северо-востоку от Донецка).

В Луганской области Миссия констатировала уменьшение количества нарушений режима прекращения огня, не зафиксировав при этом ни одного взрыва, по сравнению с [предыдущим отчетным периодом](#) (3 взрыва). Большинство нарушений режима прекращения огня зафиксировано в районах к юго-западу от н. п. Станица Луганская (подконтрольный правительству, 16 км к северо-востоку от Луганска), а также к востоку и юго-юго-западу от н. п. Золотое (подконтрольный правительству, 60 км к западу от Луганска).

### **Участок разведения сил и средств в районе Станицы Луганской**

Во второй половине дня 2 сентября команда СММ наблюдала за выполнением работ по демонтажу бывшей передовой позиции Вооруженных сил Украины севернее моста у Станицы Луганской (15 км к северу от Луганска), в частности наблюдатели видели, как с помощью крана снимали оставшиеся бетонные блоки и грузили их на грузовик. На южном крае разрушенной части моста наблюдатели видели, как убирают последние блоки бывшей передовой позиции вооруженных формирований, при этом 4 члена вооруженных формирований (с нарукавными повязками с надписью «СЦКК»)<sup>5</sup> стояли рядом. Члены патруля Миссии также видели 2 костра, по одному на каждой стороне на южном крае разрушенной секции моста, примерно в 10 м под и 30 м в стороне от места, где пешеходы проходят над разрушенной секцией моста.

Вечером 2 сентября наблюдатели слышали 7 выстрелов из стрелкового оружия ориентировочно в 3-4 км к юго-западу (по оценке, вне участка разведения, но в пределах 5 км от него).

3 сентября команда СММ видела, как кран и 2 грузовика ГСЧС въезжали на территорию участка разведения, а также зафиксировали еще 4 транспортных средства (в том числе белый броневедомолюбитель), припаркованные на обочине дороги, в 100 м от бывшей передовой позиции Вооруженных сил Украины. Члены патруля Миссии продолжили наблюдать, как 8 сотрудников ГСЧС выполняли работы по демонтажу указанной бывшей передовой позиции и расчищали дорогу. Команда СММ видела, как мужчина, который управлял краном, поднял флаг Украины над разрушенной опорой линии электропередачи возле бывшей передовой позиции Вооруженных сил Украины. В целом наблюдатели зафиксировали 9 флагов Украины на бетонных опорах вдоль дороги.

В тот же день наблюдатели видели, как 3 члена вооруженных формирований (с нарукавными повязками с надписью «СЦКК») разбирали стену из покрышек на обочине дороги возле разрушенной секции моста. На участке между южным краем

---

<sup>5</sup> Совместный центр контроля и координации (СЦКК) был создан в сентябре 2014 года Украиной и Российской Федерацией. Они назначили по одному представителю для совместного управления СЦКК. В состав Совместного центра вошли офицеры Вооруженных сил Украины и Вооруженных сил Российской Федерации, которые были размещены в определенных секторах Луганской и Донецкой областей. В декабре 2017 года офицеры Вооруженных сил Российской Федерации были выведены из состава СЦКК и выехали из Украины.

разрушенной части моста и блокпостом вооруженных формирований наблюдатели видели до 7 членов вооруженных формирований (с повязками с надписью «СЦКК»).

Вечером того же дня наблюдатели слышали 1 выстрел из стрелкового оружия ориентировочно в 3-4 км к юго-западу (по оценке, вне участка разведения, но в пределах 5 км от него).

#### **Другие участки разведения сил и средств<sup>6</sup>**

1 сентября в пределах участка разведения в районе Золотого на основе данных воздушного наблюдения СММ зафиксировала новую траншею протяженностью примерно 80 м, проходящую с севера на юг вдоль лесопосадки, ориентировочно в 110 м к югу от северного края участка и в 530 м к западу от его восточного края. По оценке, траншея принадлежит Вооруженным силам Украины.

Вечером и ночью 2 сентября камера СММ в Золотом зафиксировала 4 снаряда, пролетевших на расстоянии примерно 1–2 км к юго-юго-западу (по оценке, в пределах участка разведения), и 1 снаряд, пролетевший примерно в 1–2 км к востоку (по оценке, вне участка разведения, но в пределах 5 км от него).

3 сентября на участке разведения в районе Золотого наблюдатели **вновь** видели фрагмент хвостовика 120-мм минометной мины, застрявший в грунте на восточной обочине автодороги Т1316 между позициями Вооруженных сил Украины и позициями вооруженных формирований, а также 10 противотанковых мин у северо-западной стороны железнодорожного моста и 2 противотанковые мины примерно в 20 м к северу от железнодорожного моста. Военнослужащие Вооруженных сил Украины убрали все 12 противотанковых мин, чтобы обеспечить проезд патрулей СММ, и установили их в 20 м севернее железнодорожного моста, в 50 см от обочины дороги.

Ведя наблюдение вблизи участка разведения в районе н.п. Петровское (неподконтрольный правительству, 41 км к югу от Донецка), члены патруля Миссии отметили там спокойную обстановку.

#### **Отвод вооружения**

СММ продолжала осуществлять мониторинг отвода вооружения, предусмотренного Меморандумом, а также Комплексом мер и Дополнением к нему.

В целом СММ зафиксировала наличие вооружения (21 ед.), размещенное в нарушение линий отвода в неподконтрольных и неподконтрольных правительству районах (для получения более детальной информации см. ниже таблицу, где указано вооружение, размещенное в нарушение линий отвода, по состоянию на 3 сентября 2019 года).

#### **Вооружение, которое Миссия не смогла верифицировать как отведенное<sup>7</sup>**

*Место размещения отведенного тяжелого вооружения в неподконтрольных правительству районах Донецкой области*

3 сентября

<sup>6</sup> Разведение предусмотрено Рамочным решением Трехсторонней контактной группы о разведении сил и средств от 21 сентября 2016 года.

<sup>7</sup> Наблюдатели посетили места, в которых ранее размещались вооружения, которые они не смогли верифицировать как отведенные, поскольку условия его хранения не соответствовали критериям, указанным в сообщении от 16 октября 2015 года относительно эффективного мониторинга и верификации отвода тяжелого вооружения, направленном СММ подписантам Комплекса мер. По наблюдениям Миссии, одно из таких мест по-прежнему заброшено.

Миссия констатировала, что 6 самоходных гаубиц (2А65 «Мста-Б», 152 мм) по-прежнему отсутствовали.

### **Постоянные места хранения вооружения<sup>8</sup>**

*Постоянное место хранения вооружения в неподконтрольном правительству районе Донецкой области*

3 сентября

Миссия констатировала, что 13 танков (Т-64 — 4 ед., Т-72 — 9 ед.) по-прежнему отсутствовали.

### **Признаки военного присутствия и присутствия военного типа в зоне безопасности<sup>9</sup>**

*Подконтрольные правительству районы*

30 августа

Беспилотный летательный аппарат (БПЛА) СММ среднего радиуса действия зафиксировал новую 160-м изогнутую траншею, проходящую примерно на 80 м к северо-северо-западу и примерно на 80 м с запада на восток, в поле к юго-востоку от н. п. Новоалександровка (65 км к западу от Луганска), еще одну новую траншею протяженностью 90 м, проходящую с севера на юг, в поле к юго-западу, а также 2 новые траншеи протяженностью 140 м (с северо-северо-запада на юго-юго-восток) и 45 м (с запада на восток) в поле к востоку от Новоалександровки. По оценке, все траншеи принадлежали Вооруженным силам Украины.

2 сентября

БПЛА СММ дальнего радиуса действия зафиксировал:

- 2 боевые бронированные машины (ББМ; типа БМП) вблизи н. п. Причепиловка (50 км к северо-западу от Луганска);
- 1 бронированную ремонтно-эвакуационную машину (БРЕМ-Ч) в жилом районе н. п. Орехово-Донецкое (44 км к северо-западу от Луганска);
- 4 ББМ (типа БМП) вблизи н. п. Клиновое (68 км к северо-востоку от Донецка);
- 1 боевую машину пехоты (БМП-1) возле н. п. Лебединское (99 км к югу от Донецка);
- 1 ББМ неподалеку от н. п. Лопаскино (23 км к северо-западу от Луганска); и
- 3 миностойкие и засадозащищенные бронированные машины (МРАП) и 2 бронетранспортера (БТР) в и около н. п. Зайцево (62 км к северо-востоку от Донецка).

БПЛА СММ малого радиуса действия обнаружил 1 БМП-1 рядом с н. п. Водяное (19 км к северо-востоку от Мариуполя).

3 сентября

СММ зафиксировала:

- 1 БТР-70 в н. п. Станица Луганская (16 км к северо-востоку от Луганска);

<sup>8</sup> По наблюдениям Миссии, одно из таких мест по-прежнему заброшено.

<sup>9</sup> Упомянутая в данном разделе техника не подпадает под действие Минских соглашений об отводе вооружения.



- 1 БТР-70 около н. п. Новобахмутовка (28 км к северу от Донецка); и
- 3 БТР-4 возле н. п. Максимильяновка (30 км к западу от Донецка).

#### *Неподконтрольные правительству районы*

30 августа

БПЛА СММ среднего радиуса действия зафиксировал новое 84-м продление существующей траншеи, проходящей примерно на 200 м в направлении с северо-северо-запада на юго-юго-восток, а также новую траншею протяженностью 60 м, проходящую с севера на юг в поле к западу и западо-юго-западу от н. п. Калиново-Борщеватое (61 км к западу от Луганска). По оценке, обе траншеи принадлежат вооруженным формированиям.

3 сентября

Миссия зафиксировала 4 бронетранспортера (МТ-ЛБ) около н. п. Катериновка (быв. Юбилейное; 8 км к западу от Луганска).

#### **Усилия Миссии по содействию проведению ремонтных работ на объектах гражданской инфраструктуры и обеспечению их функционирования**

Миссия осуществляла мониторинг соблюдения режима прекращения огня для обеспечения возможности бурения водозаборных скважин вблизи н. п. Раевка (неподконтрольный правительству, 16 км к северо-западу от Луганска).

СММ продолжала содействовать обеспечению функционирования Донецкой фильтровальной станции (15 км к северу от Донецка), а также осуществлять мониторинг ситуации с безопасностью в районе насосной станции вблизи н. п. Василевка (неподконтрольный правительству, 20 км к северу от Донецка).

#### **Противотанковые мины возле Нижнего Лозового, Счастья и Веселой Горы**

30 августа мини-БПЛА СММ **вновь** зафиксировал 39 противотанковых мин, установленных в поле в 10 м к востоку от автодороги М03, примерно в 2 км к западо-юго-западу от н. п. Нижнее Лозовое (неподконтрольный правительству, 59 км к северо-востоку от Донецка). По оценке, мины принадлежат вооруженным формированиям.

В тот же день другой БПЛА СММ малого радиуса действия **вновь** зафиксировал 36 противотанковых мин, установленных в 3 ряда поперек автодороги Н21 к югу от моста рядом с н. п. Счастье (подконтрольный правительству, 20 км к северу от Луганска), и дальше в южном направлении по той же автодороге **в очередной раз** были зафиксированы 13 противотанковых мин, установленных в 2 ряда поперек дороги, к востоку и северо-востоку от н. п. Веселая Гора (неподконтрольный правительству, 16 км к северу от Луганска). По оценке, мины принадлежат вооруженным формированиям.

#### **Приграничные районы, которые не контролируются правительством**

Находясь в пункте пропуска на границе недалеко от н. п. Успенка (73 км к юго-востоку от Донецка) в течение примерно 40 минут, наблюдатели видели, что в Украину въехали 19 автомобилей (7 с украинскими номерными знаками, 3 — с российскими и 9 с табличками «ДНР»), 1 грузовик (с украинскими номерными знаками, тентованный; груза не наблюдалось). Кроме того, команда СММ видела, что из Украины выехали 33 автомобиля (10 с украинскими номерными знаками, 14 — с российскими, 1 — с армянскими и 8 с табличкам «ДНР»), 1 автобус (с табличками «ДНР»), 1 микроавтобус (с украинскими номерными знаками), а также 10 грузовиков, по наблюдениям, без

груза (5 с украинскими номерными знаками, 1 — с российскими и 4 с табличками «ДНР»).

### **Миссия осуществляла мониторинг ситуации с безопасностью в юго-восточной части Херсонской области**

1 и 2 сентября СММ продолжала осуществлять мониторинг ситуации с безопасностью вдоль побережья Азовского моря в Херсонской области, а также в пункте пропуска между н. п. Чонгар (163 км к юго-востоку от Херсона) и Крымом, отметив там спокойную обстановку.

### **\*Ограничение свободы передвижения и другие препятствия в выполнении мандата СММ**

*Деятельность по мониторингу и свобода передвижения СММ ограничены из-за угроз в области безопасности, включая риски, связанные с наличием мин и неразорвавшихся боеприпасов, а также другими препятствиями, которые ежедневно меняются. Мандат СММ предусматривает свободный и безопасный доступ по всей Украине. Все подписанты Комплекса мер согласились с необходимостью свободного и безопасного доступа, а также с тем, что ограничение свободы передвижения СММ является нарушением и что на подобные нарушения необходимо оперативно реагировать. Они также согласились с тем, что СЦКК должен содействовать такому реагированию и осуществлять общую координацию работ по разминированию. Однако вооруженные формирования в отдельных районах Донецкой и Луганской областей часто отказывают СММ в доступе к районам, прилегающим к неподконтрольным правительству участкам границы Украины (например, см. [Ежедневный отчет СММ от 2 сентября 2019 года](#)). Деятельность СММ в Донецкой и Луганской областях оставалась ограниченной после того, как [23 апреля 2017 года неподалеку от Пришиба произошел инцидент со смертельным исходом](#). В связи с этим способность Миссии осуществлять наблюдение по-прежнему ограничена.*

#### Запрет доступа:

- На блокпосте к западу от н. п. Вернешироковское (быв. Октябрь; неподконтрольный правительству, 29 км к северо-востоку от Мариуполя) невооруженный член вооруженных формирований [вновь](#) отказал патрулю СММ в проезде, сославшись на «проведение инженерных работ и работ по разминированию».
- На блокпосте возле н. п. Оленовка (неподконтрольный правительству, 23 км к юго-западу от Донецка) невооруженный член вооруженных формирований не пропустил патруль СММ к объектам на территории новообустроенного блокпоста, о котором [сообщалось ранее](#), не предоставив никаких объяснений.

*Регулярные ограничения на участках разведения сил и средств и из-за мин/неразорвавшихся боеприпасов:*

- Не осуществив сплошное разминирование и извлечение неразорвавшихся боеприпасов, стороны по-прежнему отказывали СММ в неограниченном доступе к участкам разведения в районе Золотого и Петровского, а также в возможности передвигаться по отдельным дорогам, которые ранее были определены как важные для осуществления Миссией эффективного мониторинга и для передвижения гражданских лиц.

#### Другие препятствия:

- Вечером 2 и ночью 3 сентября БПЛА СММ дальнего радиуса действия терял сигнал GPS из-за воздействия помех (по оценке, в результате возможного

глушения), выполняя полет между н. п. Константиновка (подконтрольный правительству, 60 км к северу от Донецка) и н. п. Причепиловка (подконтрольный правительству, 50 км к северо-западу от Луганска)<sup>10</sup>.

### Таблица вооружения по состоянию на 3 сентября 2019 года

#### Вооружение, размещенное в нарушение линий отвода

Дата	К-во единиц вооружения	Вид вооружения	Место	Источник наблюдения
<b>подконтрольные правительству районы</b>				
02.09.2019	7	буксируемая гаубица (Д-20, 152 мм)	железнодорожная станция в н. п. Константиновка (60 км к северу от Донецка) (для ознакомления с предыдущими наблюдениями см. <a href="#">Ежедневный отчет СММ от 2 сентября 2019 года</a> )	БПЛА дальнего радиуса действия
	9	буксируемая гаубица (Д-20, 152 мм)	Около 2,5 км к западу от н. п. Бахмутское (77 км к северу от Донецка)	
	1	зенитный ракетный комплекс (9К33 «Оса»)	Около 1,5 км к югу от н. п. Боброво (56 км к северо-западу от Луганска)	
<b>неподконтрольные правительству районы</b>				
03.09.2019	4	реактивные системы залпового огня (БМ-21 «Град», 122 мм)	возле н. п. Новоамвросиевское (56 км к востоку от Донецка)	СММ

#### Вооружение за пределами линий отвода, но вне выделенных мест хранения

Дата	К-во единиц вооружения	Вид вооружения	Место	Источник наблюдения
<b>подконтрольные правительству районы</b>				
02.09.2019	3	противотанковый ракетный комплекс (9П148 «Конкурс», 135 мм)	железнодорожная станция в н. п. Константиновка (60 км к северу от Донецка)	БПЛА дальнего радиуса действия
	16	самоходная гаубица (2С3 «Акация», 152 мм)	н. п. Двуречье (80 км к северу от Донецка)	
<b>неподконтрольные правительству районы</b>				
03.09.2019	4	танки (Т-72)	возле н. п. Белое (22 км к западу от Луганска)	СММ
	4	танки (Т-72)	н. п. Луганск	СММ

<sup>10</sup> Глушение сигнала могло осуществляться из любого района в радиусе нескольких километров от местоположения БПЛА.



Таблица нарушений режима прекращения огня по состоянию на 3 сентября 2019 г.<sup>11</sup>

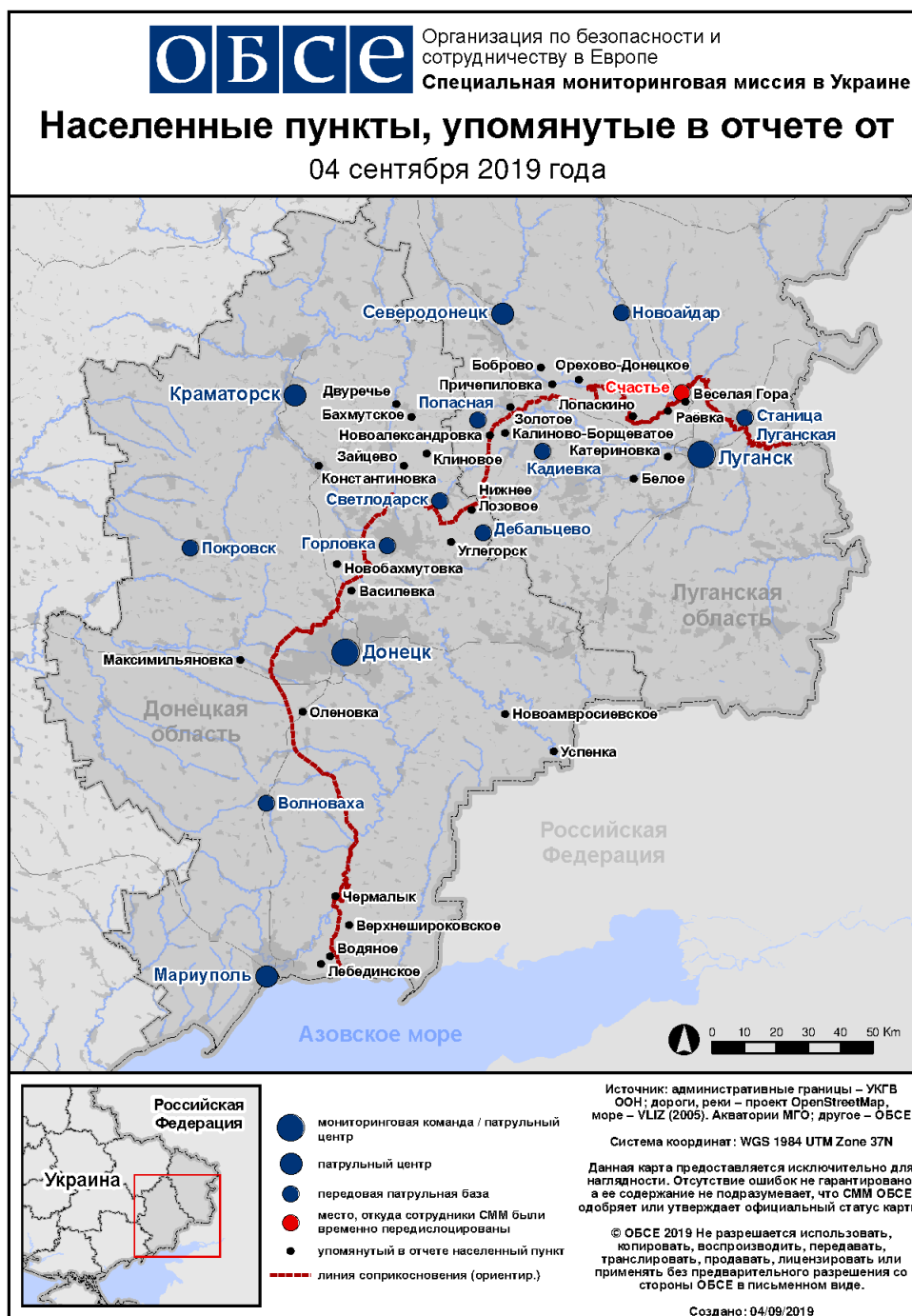
Месторасположение СММ	Расстояние и направление	Способ	К-во	Наблюдения	Описание	Вооружение	Дата, время
Камера СММ в н. п. Берёзовое (подконтрольное правительству, 31 км к ЮЗ от Донецка)	2–4 км к ЮВ	зафиксировала	2	взрыв	неопределенного происхождения	Н/Д	03.09, 03:45
Камера СММ в н. п. Чермалык (подконтрольный правительству, 31 км к СВ от Мариуполя)	2–4 км к ЮЮВ	зафиксировала	1	взрыв	неопределенного происхождения	Н/Д	02.09, 19:57
	2–4 км к ЮВ	зафиксировала	8	снаряд	с ЗСЗ на ЗЮЗ	Н/Д	02.09, 19:58
	2–4 км к ЮВ	зафиксировала	1	взрыв	неопределенного происхождения	Н/Д	02.09, 19:58
	2–4 км к ЮВ	зафиксировала	1	снаряд	с ЗСЗ на ЗЮЗ	Н/Д	02.09, 20:02
	2–4 км к ЮВ	зафиксировала	1	снаряд	с ЗСЗ на ЗЮЗ	Н/Д	02.09, 20:03
	2–4 км к Ю	зафиксировала	9	снаряд	с ЗЮЗ на ВСВ	Н/Д	02.09, 22:18
	2–4 км к ЮЮВ	зафиксировала	11	снаряд	с ЗЮЗ на ВСВ	Н/Д	02.09, 22:25
	2–4 км к Ю	зафиксировала	4	снаряд	с ЗЮЗ на ВСВ	Н/Д	02.09, 22:26
	2–4 км к ЮЮВ	зафиксировала	15	снаряд	с ЗЮЗ на ВСВ	Н/Д	02.09, 22:37
	2–4 км к ЮВ	зафиксировала	18	снаряд	с СВ на ЮЗ	Н/Д	03.09, 01:24
	2–4 км к ЮЮВ	зафиксировала	6	снаряд	с ЗЮЗ на ВСВ	Н/Д	03.09, 01:26
	2–4 км к Ю	зафиксировала	3	снаряд	с ЗЮЗ на ВСВ	Н/Д	03.09, 01:37
	2–4 км к ЮЮВ	зафиксировала	3	снаряд	с ЗЮЗ на ВСВ	Н/Д	03.09, 01:43
	2–4 км к ЮЮВ	зафиксировала	1	снаряд	с ЗСЗ на ЗЮЗ	Н/Д	03.09, 01:43
	3–5 км к ЮВ	зафиксировала	15	снаряд	с СВ на ЮЗ	Н/Д	03.09, 03:20
	3–5 км к ЮВ	зафиксировала	2	снаряд	с ЗСЗ на ЗЮЗ	Н/Д	03.09, 03:22
	3–5 км к ЮВ	зафиксировала	18	снаряд	с СВ на ЮЗ	Н/Д	03.09, 03:25
	3–5 км к ЮВ	зафиксировала	3	снаряд	с СВ на ЮЗ	Н/Д	03.09, 04:04
	3–5 км к ЮВ	зафиксировала	1	снаряд	с СВ на ЮЗ	Н/Д	03.09, 04:05
	2–4 км к ЮВ	зафиксировала	3	снаряд	с ЗЮЗ на ВСВ	Н/Д	03.09, 03:31
	2–4 км к Ю	зафиксировала	1	взрыв	неопределенного происхождения	Н/Д	03.09, 03:31
	2–4 км к ЮВ	зафиксировала	1	снаряд	с ЗЮЗ на ВСВ	Н/Д	03.09, 03:36
Камера СММ на Донецкой фильтровальной станции (15 км к С от Донецка)	1–3 км к Ю	зафиксировала	1	взрыв	неопределенного происхождения	Н/Д	02.09, 22:55
Камера СММ в 1,5 км к СВ от н. п. Гнутово (подконтрольный правительству, 20 км к СВ от Мариуполя)	2–4 км к ВЮВ	зафиксировала	1	вспышка дульного пламени		Н/Д	02.09, 19:48
	2–4 км к ВЮВ	зафиксировала	1	снаряд	с Ю на С (после вышеупомянутого события)	Н/Д	02.09, 19:48
	2–4 км к ВЮВ	зафиксировала	1	взрыв	последовавший разрыв снаряда	Н/Д	02.09, 19:48
	2–4 км к ВЮВ	зафиксировала	1	вспышка дульного пламени		Н/Д	02.09, 19:55
	2–4 км к ВЮВ	зафиксировала	1	снаряд	с Ю на С (после вышеупомянутого события)	Н/Д	02.09, 19:55
	2–4 км к ВЮВ	зафиксировала		снаряд	множественные с Ю на С	Н/Д	02.09, 19:58
	2–4 км к ВЮВ	зафиксировала	1	взрыв	неопределенного	Н/Д	02.09, 20:00

<sup>11</sup> В таблице указаны исключительно те инциденты, которые наблюдатели СММ видели/слышали лично, а также те случаи, которые СММ оценивает как учения с боевой стрельбой, контролируемые взрывы и т.п. Указанные детали — а именно расстояние, направление, тип оружия и т.д. — основаны на оценках, сделанных наблюдателями на местах, и необязательно всегда являются точными. Надпись «нет данных» (Н/Д) означает, что СММ не смогла подтвердить информацию из-за расстояния, погодных условий и/или по другим причинам. Нарушения режима прекращения огня, зафиксированные параллельно несколькими патрулями, отражаются в таблице только один раз.

Месторасположение СММ	Расстояние и направление	Способ	К-во	Наблюдения	Описание	Вооружение	Дата, время
					происхождения		
	2–4 км к ВЮВ	зафиксировала	1	вспышка дульного пламени		Н/Д	02.09, 20:19
	2–4 км к ВЮВ	зафиксировала	1	вспышка дульного пламени		Н/Д	02.09, 21:31
	2–4 км к ВЮВ	зафиксировала	1	снаряд	с С на Ю	Н/Д	02.09, 21:31
	2–4 км к ВЮВ	зафиксировала	7	снаряд	с Ю на С	Н/Д	02.09, 23:42
	2–4 км к ВЮВ	зафиксировала	1	взрыв	неопределенного происхождения	Н/Д	02.09, 23:42
	2–4 км к ВЮВ	зафиксировала	5	снаряд	с Ю на С	Н/Д	02.09, 23:45
	2–4 км к ВЮВ	зафиксировала	1	взрыв	неопределенного происхождения	Н/Д	02.09, 23:45
	2–4 км к ВЮВ	зафиксировала	2	снаряд	с Ю на С	Н/Д	03.09, 01:21
Камера СММ на КПВВ в н. п. Майорск (подконтрольный правительству, 45 км к СВ от Донецка)	3–5 км к ВСВ	зафиксировала	1	осветительная ракета	выпущенная вверх	Н/Д	02.09, 21:29
	1–3 км к ВСВ	зафиксировала	2	снаряд	с ССЗ на ЮЮВ	Н/Д	02.09, 22:26
Камера СММ на КПВВ в н. п. Марьинка (подконтрольный правительству, 23 км к ЮЗ от Донецка)	2–4 км к ССВ	зафиксировала	1	снаряд	с ЗЮЗ на ВСВ	Н/Д	02.09, 20:47
	2–4 км к ССВ	зафиксировала	1	осветительная ракета	выпущенная вверх	Н/Д	02.09, 21:29
	2–4 км к СВ	зафиксировала	1	вспышка дульного пламени		Н/Д	03.09, 02:16
	2–4 км к СВ	зафиксировала	3	снаряд	с Ю на С	Н/Д	03.09, 02:16
Камера СММ на КПВВ вблизи н. п. Пищевик (подконтрольный правительству, 25 км к СВ от Мариуполя)	2–4 км к Ю	зафиксировала	2	снаряд	с ЗЮЗ на ВСВ	Н/Д	02.09, 20:36
	2–4 км к Ю	зафиксировала	1	снаряд	с ЗЮЗ на ВСВ	Н/Д	02.09, 21:02
	2–4 км к ЮЮВ	зафиксировала	4	снаряд	с ЗСЗ на ЗЮЗ	Н/Д	02.09, 23:12
	2–4 км к ЮЮВ	зафиксировала	9	снаряд	с ЗСЗ на ЗЮЗ	Н/Д	02.09, 23:40
	2–4 км к Ю	зафиксировала	4	снаряд	с ЗЮЗ на ВСВ	Н/Д	02.09, 23:40
	2–4 км к Ю	зафиксировала	8	снаряд	с ЗЮЗ на ВСВ	Н/Д	02.09, 23:42
	2–4 км к ЮЮВ	зафиксировала	1	взрыв	неопределенного происхождения	Н/Д	02.09, 23:42
	2–4 км к Ю	зафиксировала	5	снаряд	с ЗЮЗ на ВСВ	Н/Д	02.09, 23:45
	2–4 км к ЮВ	зафиксировала	1	снаряд	с В на З	Н/Д	03.09, 00:52
	2–4 км к Ю	зафиксировала	1	снаряд	с З на В	Н/Д	03.09, 00:59
Юго-восточная часть н. п. Авдеевка (подконтрольный правительству, 17 км к С от Донецка)	2–3 км к ЮВ	слышали	15	очередь		крупнокалиберный пулемет	03.09, 09:04–09:06
	3–4 км к ЮВ	слышали	1	взрыв	неопределенного происхождения	Н/Д	03.09, 11:35
	3–4 км к ЮВ	слышали	1	взрыв	неопределенного происхождения	Н/Д	03.09, 11:59
Восточная часть н. п. Красногоровка (подконтрольный правительству, 21 км к З от Донецка)	3 км к ВСВ	слышали	1	взрыв	неопределенного происхождения	Н/Д	03.09, 13:15
н. п. Александровка (неподконтрольный правительству, 20 км к ЮЗ от Донецка)	3–4 км к З	слышали	1	взрыв	неопределенного происхождения	Н/Д	03.09, 13:15
	3–4 км к СЗ	слышали	1	взрыв	неопределенного происхождения	Н/Д	03.09, 13:15
н. п. Угледорск (неподконтрольный правительству, 49 км к СВ от Донецка)	6–9 км к СЗ	слышали	150	взрыв	неопределенного происхождения	Н/Д	03.09, 11:19–11:35
Около 1 км к В от н. п. Крутая Балка (неподконтрольный правительству, 16 км к С от Донецка)	3–4 км к ЮЗ	слышали	1	взрыв	неопределенного происхождения	Н/Д	03.09, 11:00
	3–4 км к ЮЗ	слышали	1	взрыв	неопределенного происхождения	Н/Д	03.09, 11:35
Около 1 км к СЗ от	1–2 км к ЮЗ	слышали	4	очередь		стрелковое оружие	03.09, 10:10

Месторасположение СММ	Расстояние и направление	Способ	К-во	Наблюдения	Описание	Вооружение	Дата, время
железнодорожного вокзала в н. п. Ясиноватая (неподконтрольный правительству, 16 км к СВ от Донецка)	3–4 км к ЮЗ	слышали	1	взрыв	неопределенного происхождения	Н/Д	03.09, 13:25
	1–2 км к С	слышали	4	выстрел		стрелковое оружие	03.09, 13:30
	2–3 км к ЮЗ	слышали	9	очередь		крупнокалиберный пулемет	03.09, 13:58
н. п. Светлодарск (подконтрольный правительству, 57 км к СВ от Донецка)	3–4 км к ЮЗ	слышали	4	очередь	неопределенного происхождения	крупнокалиберный пулемет	02.09, 20:30
	3–5 км к ЮЗ	слышали	2	взрыв	неопределенного происхождения	Н/Д	02.09, 20:34
	3–5 км к ЮЗ	слышали	2	взрыв	неопределенного происхождения	Н/Д	02.09, 21:46
	3–5 км к ЮЗ	слышали	2	взрыв	неопределенного происхождения	Н/Д	02.09, 22:06
	3–4 км к ЮЗ	слышали	8	очередь	неопределенного происхождения	крупнокалиберный пулемет	02.09, 22:30
	3–5 км к ЮЗ	слышали	1	взрыв	неопределенного происхождения	Н/Д	02.09, 23:20
	4–5 км к СЗ	слышали	2	взрыв	неопределенного происхождения	Н/Д	03.09, 08:04
	3–4 км к СЗ	слышали	12	очередь		крупнокалиберный пулемет	03.09, 08:12
	4–5 км к СЗ	слышали	2	взрыв	неопределенного происхождения	Н/Д	03.09, 08:35
	3–4 км к СЗ	слышали	1	взрыв	неопределенного происхождения	Н/Д	03.09, 11:38
	3–4 км к СЗ	слышали	16	очередь		крупнокалиберный пулемет	03.09, 11:44–11:48
н. п. Горловка (неподконтрольный правительству, 39 км к СВ от Донецка)	4–5 км к ЗСЗ	слышали	11	взрыв	неопределенного происхождения	Н/Д	03.09, 07:35–07:37
	4–6 км к ЗСЗ	слышали	71	очередь		крупнокалиберный пулемет	03.09, 07:35–07:42
	3–5 км к ЗСЗ	слышали	3	выстрел		стрелковое оружие	03.09, 07:46
	2–3 км к З	слышали	35	выстрел		стрелковое оружие	03.09, 14:30–14:33
	3–5 км к ССЗ	слышали	28	очередь		крупнокалиберный пулемет	03.09, 16:40–16:43
	2–3 км к ЮЗ	слышали	8	очередь		крупнокалиберный пулемет	03.09, 18:15–18:18
	2–3 км к ЮЗ	слышали	14	выстрел		стрелковое оружие	03.09, 18:15–18:18
Камера СММ в н. п. Золотое (подконтрольный правительству, 60 км к З от Луганска)	1–2 км к ЮЮЗ	зафиксировала	4	снаряд	с ССЗ на ЮЮВ (по оценке, в пределах участка разведения сил и средств)	Н/Д	02.09, 20:40
	1–2 км к В	зафиксировала	1	снаряд	с С на Ю (по оценке, за пределами участка разведения)	Н/Д	02.09, 21:57
Восточная окраина н. п. Станица Луганская (подконтрольный правительству, 16 км к СВ от Луганска)	3–4 км к ЮЗ	слышали	7	выстрел	по оценке, за пределами участка разведения сил и средств	стрелковое оружие	02.09, 21:00
	3–4 км к ЮЗ	слышали	1	выстрел	по оценке, за пределами участка разведения сил и средств	стрелковое оружие	03.09, 18:24

## Карта Донецкой и Луганской областей<sup>12</sup>



<sup>12</sup> По решению Постоянного совета №1117 от 21 марта 2014 года, СММ базируется в десяти городах на всей территории Украины (Херсон, Одесса, Львов, Ивано-Франковск, Харьков, Донецк, Днепр, Черновцы, Луганск и Киев). Эта карта восточной Украины предназначена для иллюстративных целей. На ней указаны населенные пункты, упомянутые в отчете, а также те, где находятся офисы СММ (команды наблюдателей, представительства и передовые патрульные базы) в Донецкой и Луганской областях (Красным цветом выделена передовая патрульная база, с которой сотрудники СММ были временно передислоцированы на основании рекомендаций экспертов по безопасности из некоторых государств-участников ОБСЕ и с учетом требований СММ по безопасности. СММ пользуется этими помещениями и осуществляет патрулирование в данном населенном пункте в дневное время).