
Open Government Data (OGD) in Austria

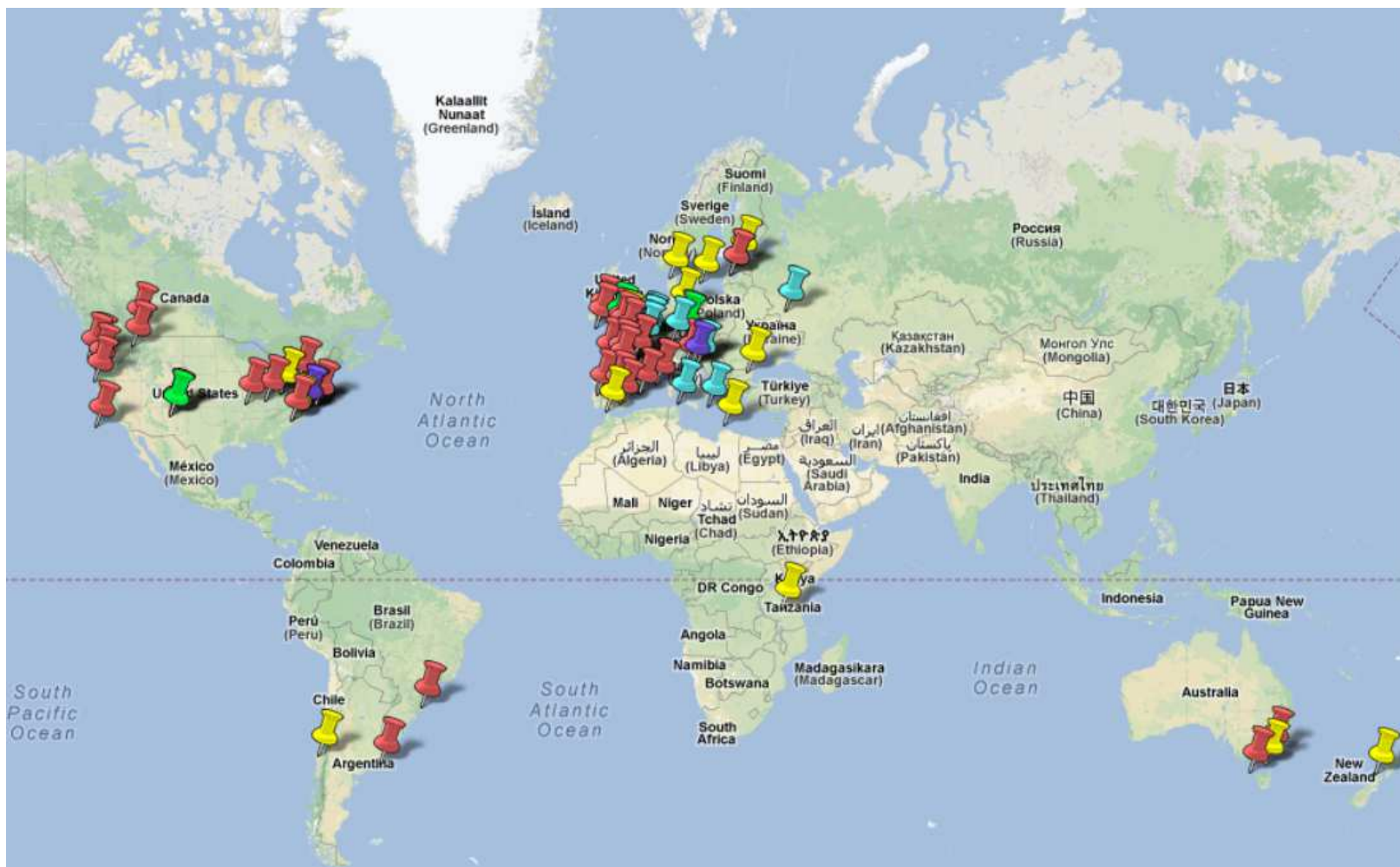
Aarhus Centres Annual Meeting

Gregor Eibl

101101010010010011010010010010010111011100001010100

01010110111010101010100100100110100010110101010100101101010010101010000110001011101101010101

Growth of open government data portals



World Map of Open Government Data Initiatives
 Source: Semantic Web Company

OGD Principles



Cooperation OGD: First results



White Paper

OGD Metadaten – 2.1

Ergebnis der AG



		White Paper
Rahmenbedingungen für Open Government Data Plattformen		Open Government Data – 1.1.0
		Ergebnis der PG
Kurzbeschreibung	<p>Die Offenlegung von Verwaltungsdaten wird als Mittel zur Steigerung der Beteiligung in einem gemeinsamen Werterstellungsprozess von Politik, Verwaltung, Bürgerinnen und Bürgern und Wirtschaft diskutiert. Die damit einhergehende Transparenz von Daten und Informationen steigert das Vertrauen aller an Verwaltungsprozessen Beteiligter, führt zu neuen Geschäftsmodellen und festigt mittel- bis langfristig die bestehenden demokratischen Institutionen.</p> <p>Dieses Dokument stellt Basisinformationen zum Thema Open Government Data bereit und definiert rechtliche, technische und organisatorische Anforderungen an Open Government Data Plattformen.</p>	

National Open Government Portal



data.gv.at – offene Daten Österreichs

Aktuell: Potential von Open Government Data in Österreich



Suchbegriff (z.B. Finanzen, Wahlen)

Suche starten

[Datenkatalog](#) [Anwendungen & News](#) [Katalog durchstöbern](#)

Startseite

Katalog

Anwendungen

News

Hintergrund-Infos

Netiquette

Kontakt

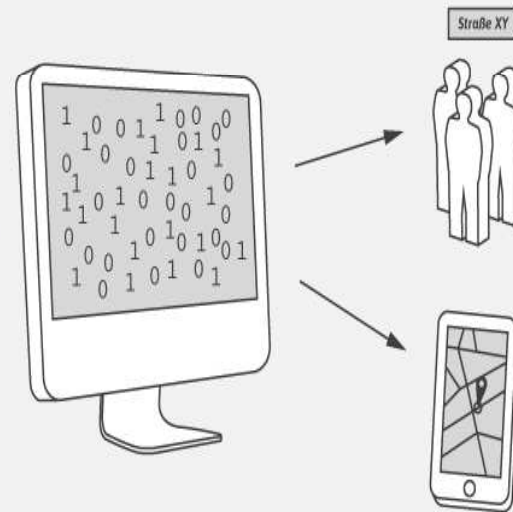
offene Daten Österreichs – lesbar für Mensch und Maschine

Vielfalt, Transparenz, Offenheit, Demokratie

data.gv.at bietet einen [Katalog offener Datensätze und Dienste](#) aus der öffentlichen Verwaltung, welche auf den [Open Data-Prinzipien](#) basieren.

Sie können diese Daten frei nutzen – zur persönlichen Information und auch für kommerzielle Zwecke wie Applikationen oder Visualisierungen. Details hierzu finden Sie im Menüpunkt [Netiquette](#).

Mehr Hintergrundinfos erhalten Sie auch im [Video "Was ist Open Data?"](#)



1 2 3

Daten hinzufügen

apps4austria competition- Jury



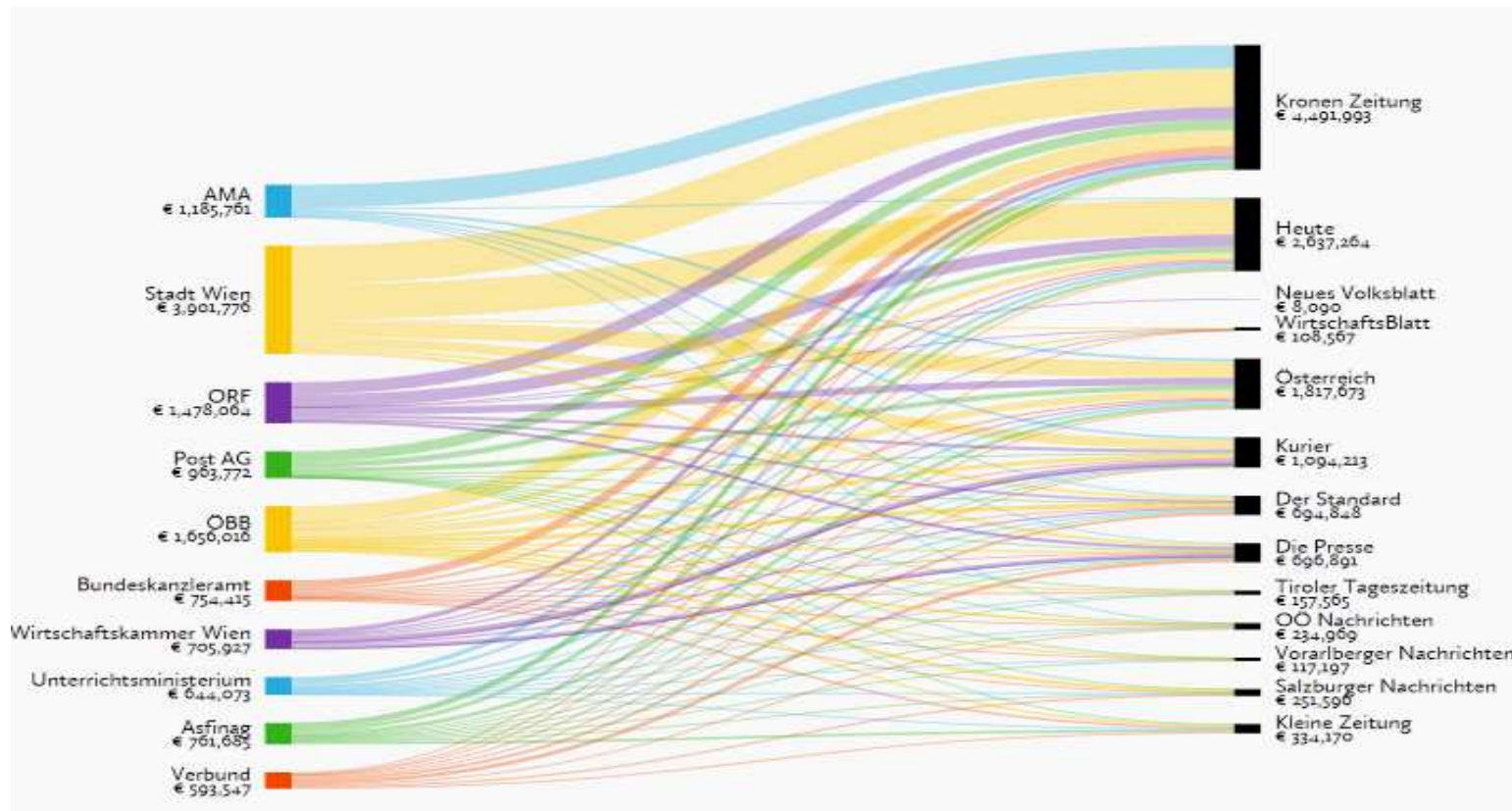
apps4austria | 11. Juni 2013

6 |

App using environmental info: urban bitLife



Visualisation of the media transparency database



<http://www.parli-magazin.at/infografik/infografik/medientransparenz-die-zweite/>

8 |

101101010010010011010010010010010010010111011100001010100

01010111011101010101010100100100110100011101010001010110101010100101110101001010101000011100010101110110101010101

Beta version of the european data portal

The screenshot displays the publicdata.eu website interface. The browser address bar shows the URL http://www.publicdata.eu/dataset?extras_eu_country=AT. The website header includes the logo, navigation links (Datasets, Groups, About, Apps & Ideas), and a search bar. The main content area is titled "Datasets" and shows a search filter for "extras_eu_country: AT" resulting in "679 datasets found". The results are ordered by "Relevance". The first few results are:

- Themenradwege**: Themenradwege, Wien. Formats: gml, JSON, KML, rss, CSV, shp.
- Kulturserver_Graz_RSS_Feeds**: RSS-Feed zum tagesaktuellen Kulturserverprogramm der Stadt Graz. Format: rss.
- Stationen - Standorte**: Station, Standorte in öffentlichen Krankenhäusern, Wien. Formats: gml, JSON, KML, rss, CSV, shp.
- Sammeltaxi Kosten Engerwitzdorf 2010**: Informationen zu Kosten, Förderung und Anzahl der Fahrgäste für den Sammetaxidienst der Gemeinde Engerwitzdorf 2010. Format: CSV.
- Protokoll Gemeinratssitzung 17.03.2011 Engerwitzdorf**: Tagesordnung und Abstimmungsergebnisse der Engerwitzdorfer Gemeinderatssitzung 17.3.2011. Format: TXT.
- Natura 2000 Vogelschutzrichtlinie (SPA)**: Natura 2000 Europaschutzgebiete nach Vogelschutz-Richtlinie, Gebiete, Wien. Formats: gml, JSON, KML, rss, CSV, shp.
- Ökologische Entwicklungsflächen**: Ökologische Entwicklungsflächen - Wien, Schutzgebietskategorie nach dem Wiener Naturschutzgesetz.

The left sidebar contains filters for Groups (Population (5), Transportation (3), Government Services (2), Environment (2), Education and Commu... (1)), Tags (viennagis (107), geodaten (58), wahlen (55), ogd (48), bevölkerung (45), politik (42), budget (31), poi (30), geo (28), tagesordnung (22)), extras_eu_country (at (679)), and Formats (CSV (431), shp (136), KML (106)).

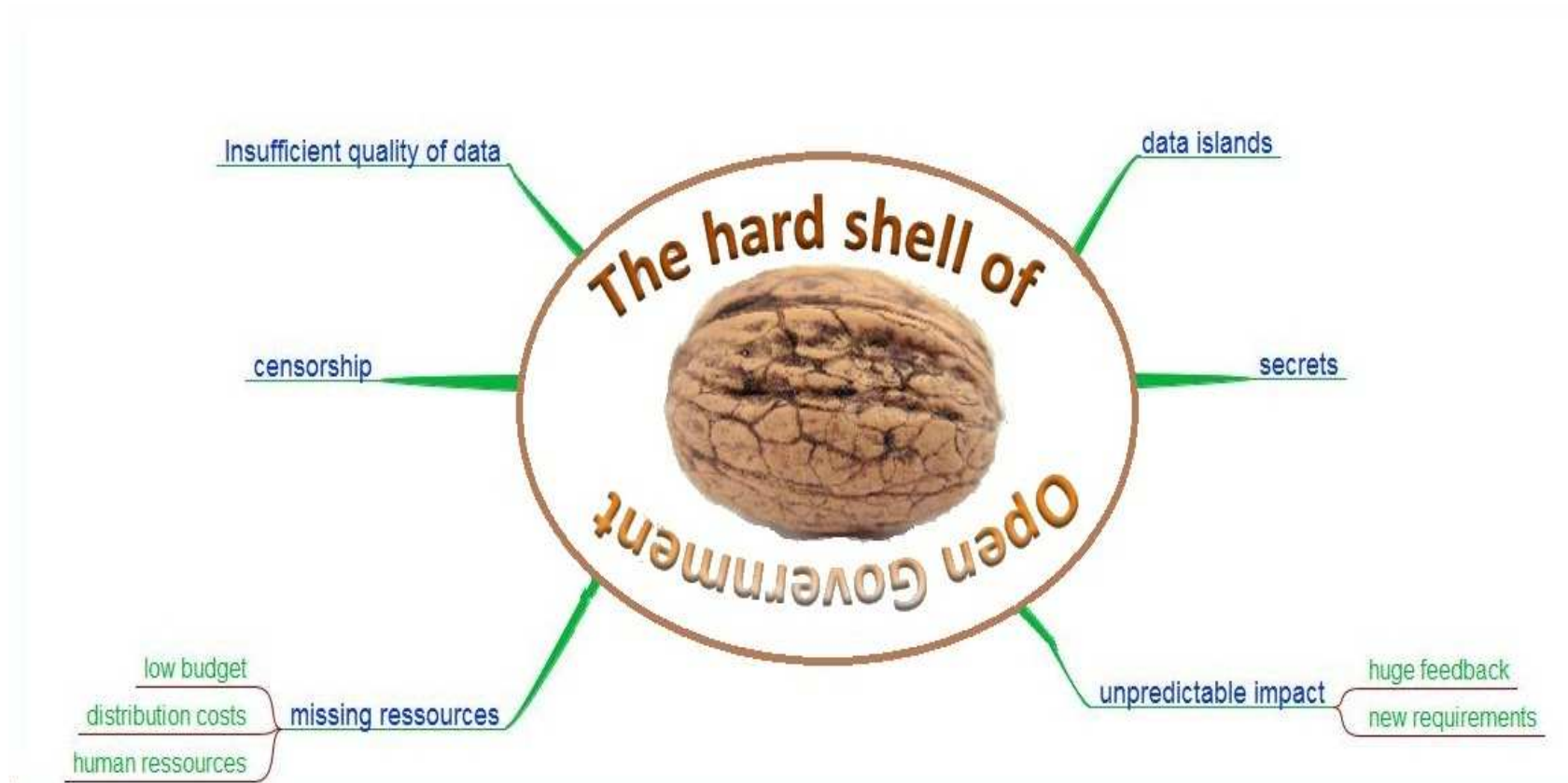
Open Government is a journey, not a destination

Dr. Gregor Eibl
Bundeskanzleramt Österreich
Gregor.Eibl@bka.gv.at
www.digitales.oesterreich.gv.at

101101010010010011010010010010010111011100001010100

DACHLI Cooperation





Quelle: Gregor Eibl, Brigitte Lutz, Open Nuts! -Open Government Data activities in Austria, CEDEM 2012, p 332

101101010010010011010010010010010010111011100001010100